

WILLKOMMEN ZUR MITGLIEDER- VERSAMMLUNG 2016



ZUSAMMEN BEWEGEN

PROJEKT- BEREICH: WANDERN






**In jedem Jahr werden
die Werke mehrfach
renoviert und auch
einiges Neues kreiert.**



Die KulTour: Eine Erfolgsstory



Synergieeffekt durch zwei Angebote „Kunst und Natur



Schritt für Schritt zum Naturkünstler

Beim Drolshagener „ZeichenKURS“ wird der Stift gezückt

Den wahrscheinlich einzigen wanderbaren Zeichenkurs Deutschlands gibt es an der Bigge – genauer gesagt bei Drolshagen. Hier kann jeder, der zeichnen lernen möchte, an sechs Stationen seiner Kreativität ihren natürlichen Lauf lassen. Ausgerüstet mit Zeichenblock, Bunt- und Bleistiften, Radiergummi, Lineal und Anspitzer starten die Wanderzeichner bei Siebringhausen. An Station eins probieren sie ihr Talent mit kleinen Motiven aus. Ob Birkenblätter, ein Stück Baumrinde oder eine Blume am Waldrand: Bei näherer Betrachtung wird plötzlich jedes Detail spannend. Anleitungen und Tipps gibt es auf Schildern oder auf einem der Zeichensche. So lernen die angehenden Naturkünstler zunächst einige Schraffur-Techniken kennen und können diese direkt mit ihren ersten Werken aufs Papier bringen. Dabei machen sie es sich entspannt auf den Bänken an jedem Zeichenstandort gemütlich.

Schöne Aussichten

Die Stationen zwei und drei führen am Waldrand entlang in Richtung Essinghausen. Hier kann nicht nur die Landschaft bewundert werden. Auch über den Aufbau einer Zeichnung und das Zeichnen verschiedener Oberflächen gibt es hier etwas zu erfahren. Dann geht es weiter in das hübsche Goldort Essinghausen, das sich zum perspektivischen Zeichnen gerne zur Verfügung stellt. Station fünf wiederum lässt weit blicken. Hier können die Wanderzeichner einen größeren Landschaftsausschnitt aus ihren Stationen fließen lassen. Anschließend führt der Wanderweg seine Künstler in einem Bogen zurück in Richtung Siebringhausen, wo sie an Station sechs erneut die Zeichenstifte schwingen können – mit etwas Glück stehen vielleicht sogar ein paar Rehe Modell.

Mit Muße und Muse zum Ziel

Wer bei der 4,8 Kilometer langen „ZeichenKURS“-Tour noch ein paar zusätzliche Profi-Tipps sammeln möchte, kann den Weg auch zusammen mit Helmut Clemens erwandern. Als Hochbau-Ingenieur und VHS-Zeichenlehrer bringt er viel Erfahrung mit und rät jedem Anfänger, nicht gleich zu verzweifeln, wenn etwas mal nicht so klappt, wie es soll. Denn wie bei jeder Kunst braucht es auch hier Geduld und ein bisschen Übung – schließlich ist noch kein Künstler vom Himmel gefallen. Und natürlich kann man den

drolshagen-marketing.de

An sechs Stationen können Kreativwanderer das Naturzeichnen ausprobieren.



BIGGEWANDERT 5



Natur und Kunst erleben

Genießen Sie die 7km lange „KulTour“ mit über 20 Natur-Kunstwerken. Sich in schöner Natur bewegen und gleichzeitig zeichnen lernen können Sie auf dem 4,8km langen „ZeichenKURS“. Besuchen Sie uns und lassen Sie sich inspirieren.



„KulTour“ am Listersee,
57489 Drolshagen, Kalberschnacke 6
„ZeichenKURS“,
57489 Drolshagen, Siebringhausen 2
70 km von Dortmund
oder Köln

DROLSHAGEN
IM SAUERLAND

Verkehrsverein Drolshagen e.V.
Im Bürgerbüro Drolshagen
Am Mühlenteich 1
57489 Drolshagen
Telefon: 02761 970181
www.drolshagen-verkehrsverein.de
www.drolshagen-marketing.de

SCHLÜSEN-LEHRPFAD



Historische Wege des Eisens in Südwestfalen und in angrenzenden Gebieten

Schon seit dem 17. Jh. entwickelte sich zwischen dem Sieger- und Sauerland eine arbeitsteilige Wirtschaftsweise vom Rohstoff zum Endprodukt, die sich heute noch in der Kulturlandschaft erleben wird.

Im Jahre 1804 berichtet der preußische Fabrikkommissar Friedrich August Alexander Eversmann, der in der Grafschaft Mark für die Stärkung der Metallwarenindustrie zuständig war, über die bedeutenden Handelswege im südlichen Westfalen. Über den Eisen- und Stahlhandel zwischen Lahn und Lippe schreibt er:

„Eine unbefestigte Straße, welche den Namen Eisenstraße führt, kommt aus dem Freyberg-Grunde heraus durch das Siegenische Oberrhein-Friedrichs- und führt durch das Haselbache nach Drolshagen. Auf dieser erhält die Grafschaft Mark ihr rohes Eisen- und Stahlgroß, auf der Siegenischen Chaussee, Markt und Berg den rohen Stahl und das Nassauer Stahleisen.“

Bereits lange vor dem Band von Eversmann hatte sich ein ganz Europa ausgedehntes Fernwegenetz entwickelt, das auch Südwestfalen durchzog.

Diese Landstraßen waren bis zum Ende des 19. Jh. unbefestigte Wege, deren Fahrhilfen aufgrund der fehlenden Entwässerungssysteme schnell morastig wurden. Um eine solche Straße handelte es sich bei der von Eversmann beschriebenen Eisenstraße. Sie führte aus dem Gebiet an Sieg und Heller zwischen Betzdorf und Daxen über Hohenhain, Römerhagen und den Hüppeln nahe dem heutigen Autobahnkreuz Olpe-Süd nach Drolshagen. Dort traf sie auf die erste Kunststraße Preußens, die Chaussee. Hier konnten die Fuhrleute mit den schweren Eisenkarren wesentlich bequemer und schneller die Industriegüter im Fürstentum Berg oder der Grafschaft Mark errachen, wo die Hammerwerke das gelieferte Eisen und den Stahl verarbeiteten.

Text: Hans Ludwig Knau

DROLSHAGEN
MARKETING e.V.
www.drolshagen-marketing.de



„Die beiden Fuhrleute“

Zwei Fuhrleute begnieten einander in einem Hohlwege, und es ward leicht, wie der eine dem andern ausweichen sollte. „Fahre mir aus dem Wege!“, rief der eine. „Ei, so fahre du mir aus dem Wege!“, rief der andere. „Ich will nicht!“, sagte der eine. „Und ich brauche nicht!“, sagte der andere, und weil keiner nachgab, kam es zu einem heftigen Zank und zu Scheltworten.

„Höre du“, sagte endlich der Erste, „setz dich zum letzten Mal, willst du mir aus dem Wege fahren oder nicht? Tust du's nicht, so mache ich's mit dir, wie ich's heute schon mit einem andern gemacht habe.“ Das schien dem zweiten doch eine bedenkliche Drohung.

„Nun“, sagte er, „so hilf mir wenigstens, deinen Wagen ein wenig beiseiteschieben, ich habe ja sonst nicht Platz, um mit dem meingem auszuweichen.“ Das ließ sich der Erste gefallen, und in wenigen Minuten war die Ursache des Streites beseitigt.

Eheschieden, fuhr sich der, der aus dem Wege gefahren war, noch einmal ein Herz und sagte zu dem andern: „Höre, du drohstest doch, du wolltest es mit mir machen, wie du es heute schon mit einem gemacht hastest: sage mir doch, wie hast du es mit dem gemacht?“ „Ja, denke dir“, sagte der andere, „der Grobian wollte mir nicht aus dem Wege fahren, da fuhr ich ihm aus dem Wege!“

Text: Johann Peter Hebel

Fuhrmannsgasthaus „Zur alten Quelle“, Drolshagen



Eisenstraßen nach Eversmann
Chaussee Frankfurt-Amsterdam
Bergische Eisenstraße (neu)
Bergische Eisenstraße (alt)
Eisenstraße Südwestfalen
Nebenstraßen

● Stadt / Gemeinde
● Historische Wegemarken

Schematische Darstellung
© Knau / Potylus / Rothwiel / Stein 2015

Pflege von Rastplatz „Jägerfichte“, Schlüssenlehrpfad, KuLTour u.s.w., sowie anteilige Finanzierung des SGV für die Wegezeichnung



Pflege und Erneuerung der Ausschilderungen

700

↖	4	Dumicke — Kirchesohl P	0,4 km	2,9 km
↖	Ⓢ	Dumicke — Kirchesohl P	0,4 km	2,9 km
↑	A1	Bühren — Kalberschnacke P	2,1 km	5,2 km
↖	A4	Dumicke — Kirchesohl P	0,4 km	2,9 km
↑	A4	Bühren — Kirchesohl P	2,1 km	7,1 km

UTM R: 0417279
(WGS 84) H: 5657387 DROLSHAGEN 398m ü. NN



LABYRINTH

Das Drolshagener Labyrinth nimmt eine sechstausendjährige Geschichte auf, die an die Wiege unserer Kultur in Kreta zurückführt. Die mittelalterliche Welt hat das Symbol weiter entwickelt und mit dem Kreuz verbunden.

Ein Labyrinth stellt niemals vor Wahlmöglichkeiten. Nach langen Umwegen, die zum Abschreiten des gesamten Innenraumes zwingen, führt der Weg zur Mitte. Das Labyrinth ist kein Irrgarten. Die einzige Sackgasse liegt im Zentrum selbst. Dort angelangt muss der Besucher seine Richtung ändern. Es ist jene Wandlung, die ein Mensch vollzieht, der bei sich selbst angekommen ist.

Das Labyrinth entstand 2007 durch die Zusammenarbeit vom Heimatverein für das Drolshagener Land und Drolshagen Marketing e.V. Es hat eine Länge von knapp 780 Metern und benötigt gut 350 Tonnen Material. Mehr Infos über das Labyrinth unter: www.heimatverein-drolshagen.de oder www.drolshagen-marketing.de

Labyrinth sind Symbole der Mitte
Die verschlungenen Wege umkreisen das Zentrum, kommen ihm nahe und führen mehrfach an den äußersten Rand zurück, so dass der Wanderer den Überblick verliert und nicht mehr weiß, wo er auf seinem Wege ist. Dennoch bleibt der Labyrinthgänger von der inneren Mitte gehalten.

Das Labyrinth ist ein Rätsel
Es ist das All und die Welt, das Leben des Menschen und der Schoß der Mutter Erde, die Windungen des Hirns, die Pilgerfahrt, die Reise, der Tod und die Wiedergeburt, der Weg zu uns selbst und der Weg zu Gott. Wer Labyrinth begehen will, geht von außen nach innen. Er macht sich auf einen Weg der Wandlung.

Wer sich auf ein Labyrinth einlässt, braucht Geduld für den Hin- und Rückweg. Bitte nicht die Hecken durchbrechen!

Mehr Infos über das Labyrinth finden Sie auf den Homepages www.heimatverein-drolshagen.de unter "Projekte" und auf www.drolshagen-marketing.de unter "Sehenswürdigkeiten".


HEIMATVEREIN DROLSHAGEN
FÜR DAS DROLSHAGENER LAND

DROLSHAGEN MARKETING

Im Labyrinth verliert man sich nicht. Im Labyrinth findet man sich.
Im Labyrinth begegnet man nicht dem Minotaurus. Im Labyrinth begegnet man sich selbst.



PROJEKT- BEREICH: RADFAHREN



Agger-Bigge-Runde

Flyer + Ausschilderung

In Zusammenarbeit mit der
Sauerland Radwelt

Tourinfos

Länge: 65 km
Start- und Zielort mit ÖPNV-Anbindung:
Parkplätze am ehemaligen Bahnhof in Hützemert, am Bahnhof Altdorf-Hohen Hagen oder am Freibad in Olpe

Wegbeschreibung:

01	18	20	21	44	19	27	05	04
12	13	03	02					

Höhenprofil:

Agger-Bigge-Runde
65 Kilometer

Hützemert - Pernze - Niederrangse - Bruch -
Lieberhausen - Würde - Hardt - Lüdespert

Wegführung:
Sauerland Radwelt e. V.,
Rathausstr. 1, 57500 Hützemert
Tel.: 05742 9300-100
www.sauerland-radwelt.de

Wegführung:
Sauerland Radwelt e. V.,
Rathausstr. 1, 57500 Hützemert
Tel.: 05742 9300-100
www.sauerland-radwelt.de

Kontaktadresse:
Touristikbüro im Bergischen
Drolshagen
Johannes-Rottmann-Weg 1
57500 Drolshagen
Tel.: 05742 9300-100
Fax: 05742 9300-101
www.sauerland-radwelt.de

Gestaltung:
Sauerland Radwelt e. V.,
Rathausstr. 1, 57500 Hützemert
Tel.: 05742 9300-100
www.sauerland-radwelt.de

Wegführung:
Sauerland Radwelt e. V.,
Rathausstr. 1, 57500 Hützemert
Tel.: 05742 9300-100
www.sauerland-radwelt.de

Karteingriff:
Sauerland Radwelt e. V.,
Rathausstr. 1, 57500 Hützemert
Tel.: 05742 9300-100
www.sauerland-radwelt.de



Die Agger-Bigge-Runde

Die landschaftlich reizvolle Agger-Bigge-Runde verbindet die Aggertalsperre im Bergischen mit der Bigge- und der Listertalsperre im Sauerland.

An der Strecke liegen drei Talsperren, drei Sperrmauern und der „Wegeringhauser Tunnel“, der mit 724 m der längste Fahrradtunnel in NRW ist. Nicht nur die Landschaft zwischen den Talsperren ist sehenswert. Viel Interessantes liegt entlang des Weges. So lohnt es sich, dem Bahnhof Hützemert, der „Burten Karke“ Lieberhausen, dem Schlösschenpfad bei Schüttenbruch, und der „Kultort“, ein Kunstwanderweg bei Kalbersnucke, einen Besuch abzustatten. Ebenfalls sehenswert sind die Sperrmauer der Biggetalsperre, der Biggeblick, eine großartige Aussichtsplattform über dem See, die Kapelle in Waldenburg, die Martinuskirche und die Valentinskappe in Olpe, die Eichener Mühle, der Marktplatz und die St.-Clemens-Basilika in Drolshagen und das Heckenlabyrinth bei Drolshagen-Stopperhof. Einkaufsmöglichkeiten: Raststätte Bahnhof Hützemert, Gasthof Feldmann Pernze, Rasthof Mühle Lieberhausen, Lüdespert, Schreibershof, Kalbersnucke, Leuchtturm Biggesee, Bootshaus Olpe, Rosenthal, Eichenermühle, Marktplatz Drolshagen. Einige der aufgeführten Möglichkeiten sind jedoch nur am Wochenende geöffnet.

Die
Ausschilde-
rung Bigge-
Lister
Radring
(Höhenroute
+ Seenroute
ist realisiert.
Die beiden
Wander-
routen sind
in der
Realisations-
phase



Knotenpunkttafeln in Drolshagen Entwürfe

In Zusammenarbeit mit der Sauerland Radwelt



Drolshagen

Der Marktplatz mit seinen schmucken Fachwerkhäusern entstand nach dem verheerenden Stadtbrand von 1838. Die St.-Clemens-Kirche reicht in ihrer ältesten Gestalt bis in das Jahr 1050 zurück. Nach der Gründung des Zisterzienserklosters im Jahr 1235 wurde die Kirche zu einer Basilika im romanischen Stil umgebaut. Gemäß den Regeln des Zisterziensers war die Kirche zunächst ohne Turm. Der Turm kam im Zuge des Baus der Stadtfestung hinzu und diente auch als Wehrturm. Direkt neben der St.-Clemens-Kirche befindet sich das aus dem 13. Jhd. stammende Alte Kloster, das heute das Baumuseum und die Musikschule der Stadt beherbergt.

Ebenfalls sehenswert: die Eichen Mühle, der Schlösschenpfad (ein Holzweg) und der Wegerringhauser Tunnel und der Listersee mit dem Kanuwanderweg „Kultour“ (Bewirtung an Wochenenden).

Sehenswürdigkeiten:

- Altes Kloster Drolshagen
- St.-Clemens-Kirche
- Marktplatz

Knotenpunktsystem

Das Radnetz in den Regionen Sauerland und Siegerland-Wittgenstein wurde in eine Wasserstruktur eingeteilt. An den Eckpunkten jeder Wabe sind so „Knotenpunkte“ entstanden, die die Waben miteinander verbinden. Hier können Sie entscheiden, in welche Richtung Sie Ihre Tour fortsetzen möchten. Folgen Sie einfach den zwei Zahlen auf den Hinweisschildern.



Ein Projekt des
Südwestfalen
Regionale 2013

Gefördert durch:
EUROPAISCHE UNION
Investition in unsere Zukunft
Europäischer Fonds
für regionale Entwicklung

Ministerium für Wirtschaft, Energie,
Industrie, Mittelstand und Handwerk
des Landes Nordrhein-Westfalen

www.radelnach-cathen.de



Drolshagen

Schon in früher Zeit war Drolshagen ein Knotenpunkt wichtiger Handelswege. Zahlreiche Holzwege, auch Schlägen genannt, führten durch die Wälder. Hier, zwischen Junkerhöf und Schützenbruch können Sie auf einem Lehnpfad, der direkt in dem bemerkenswerten Holzweggebirde verläuft, viel Wissenswertes über die alten Wege und das Leben in früherer Zeit erfahren.

Ein besonderes Angebot hält Drolshagen für Kreative und Kunstbegeisterte bereit. Direkt am Listersee liegt die ca. 7 km lange „Kultour“, ein Wanderweg, auf dem über 20 Kunstwerke aus natürlichen Materialien in wunderschöner Landschaft zu betrachten sind.

Ebenfalls sehenswert: die Eichen Mühle, das Labyrinth bei Stuppenhof, der Alte Bahnhof in Witzmeritz und der Wegerringhauser Tunnel, der Listersee, das Alte Kloster, die St.-Clemens-Basilika und der Marktplatz in Drolshagen (Bewirtung an Wochenenden).

Sehenswürdigkeiten:

- Schlösschenpfad, Am Schlagbaum, 57489 Drolshagen Junkerhöf
- Kultour am Listersee, Kalberschnecke 6, 57489 Drolshagen

Knotenpunktsystem

Das Radnetz in den Regionen Sauerland und Siegerland-Wittgenstein wurde in eine Wasserstruktur eingeteilt. An den Eckpunkten jeder Wabe sind so „Knotenpunkte“ entstanden, die die Waben miteinander verbinden. Hier können Sie entscheiden, in welche Richtung Sie Ihre Tour fortsetzen möchten. Folgen Sie einfach den zwei Zahlen auf den Hinweisschildern.



Unterwegs gut informiert:

Alles Wissenswertes über Ihren aktuellen Standort können Sie mobil abrufen. Einfach QR-Code scannen und mobile Seite öffnen. Dort finden Sie Infos zur Gastronomie, zu Sehenswürdigkeiten, Freizeiteinrichtungen oder zu Tourstipps im Umkreis Ihres Standortes.

Touristinformationen in Ihrer Nähe:

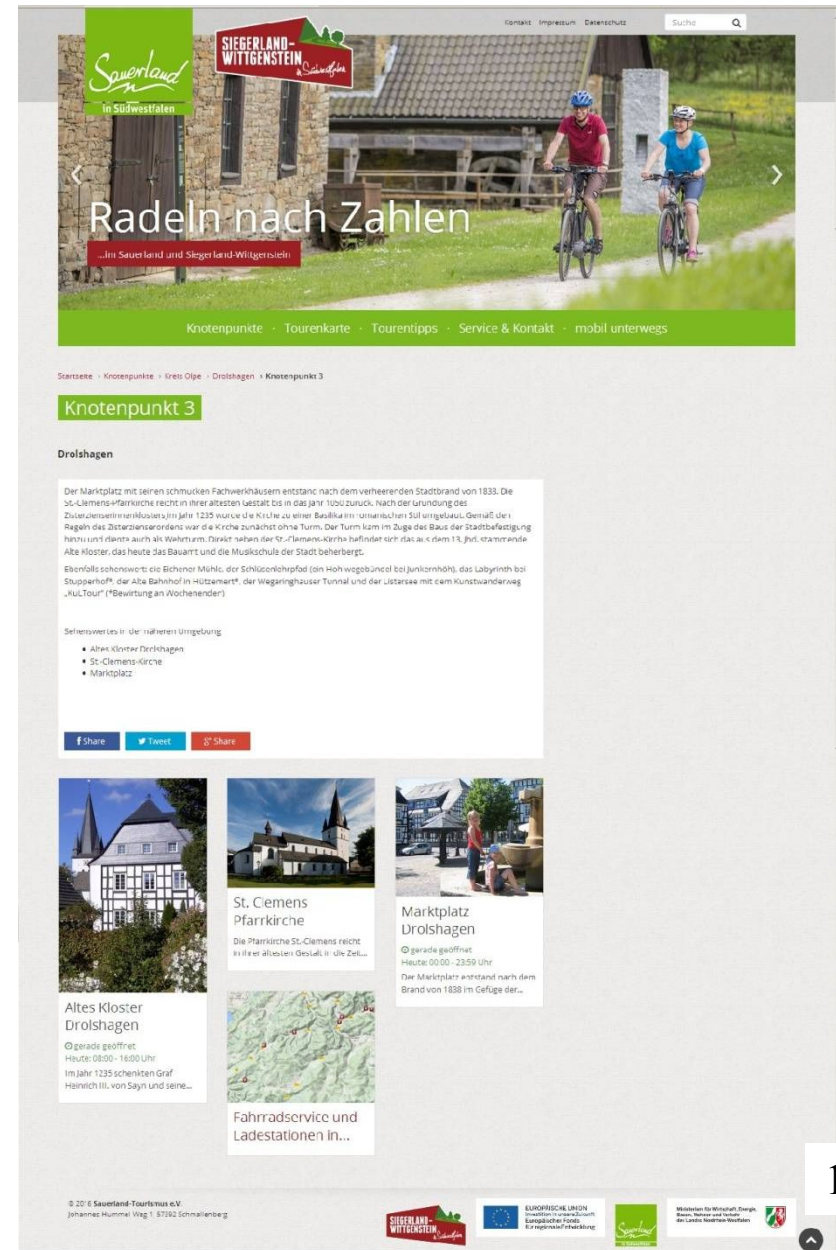
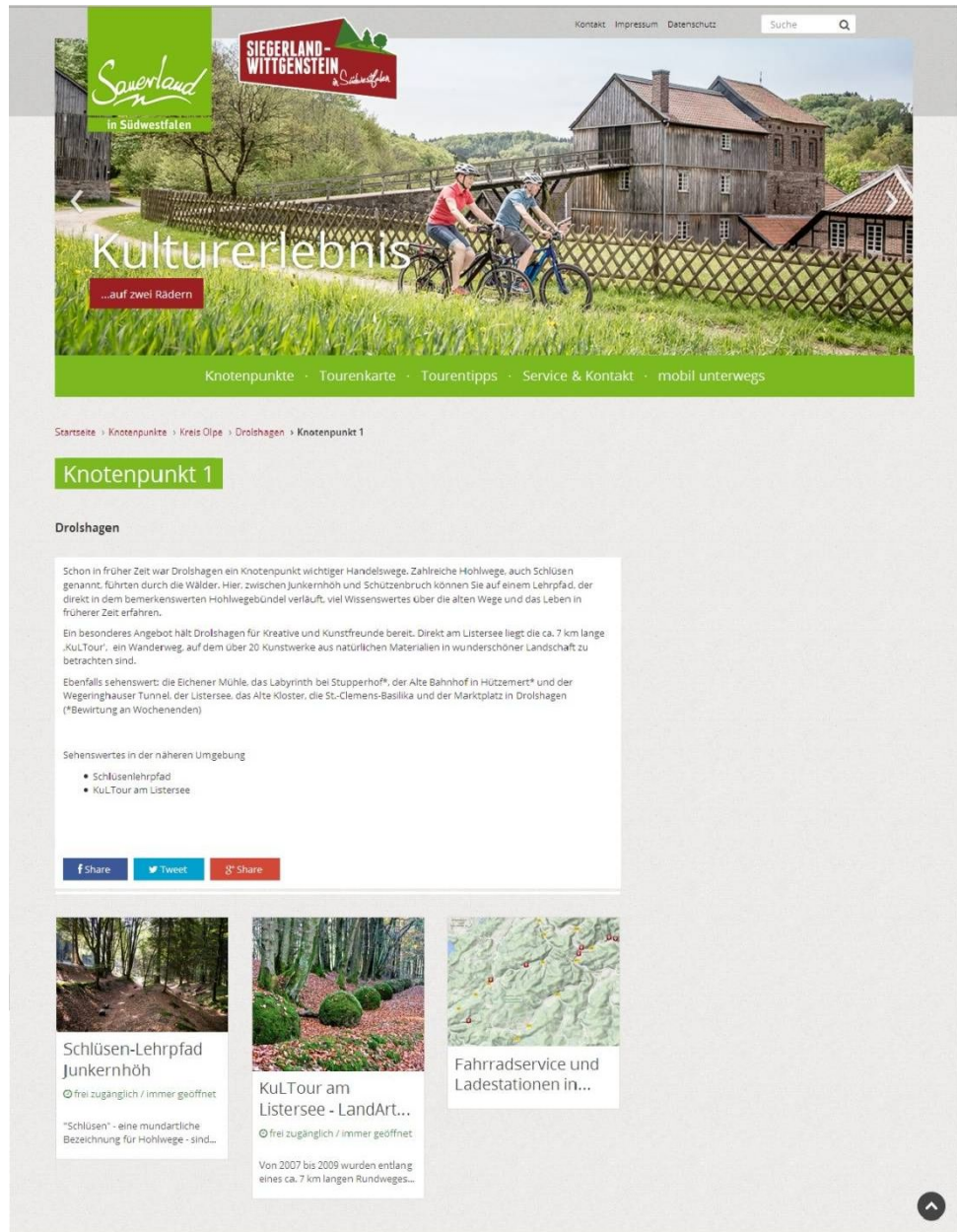
Touristinfo im Bürgerbüro Drolshagen
Am Mühlenbach 1
57489 Drolshagen
Telefon: 02751 970-0

Touristinfo im Bürgerbüro Drolshagen
Am Mühlenbach 1
57489 Drolshagen
Telefon: 02751 970-0

Ministerium für Wirtschaft, Energie,
Industrie, Mittelstand und Handwerk
des Landes Nordrhein-Westfalen

www.radelnach-cathen.de

Homepage „Radeln nach Zahlen“



RUHRTAL RADWEG 10 JAHRE

Startseite | Kontakt | Impressum | Datenschutz | Intern | Suche

Ruhrsprünglich

Der Ursprung der Ruhr bei Wittenberg

Aktuelles · Strecke · Pauschalen · Planung · Gastgeber · Tourenkarte · Service & Kontakt

Startseite · Touren · Agger-Bigge-Runde

Agger-Bigge-Runde

Tourenradfahren

Bilder | Informationen | Karte



Schwierigkeit	mittel
Länge	68,2 km
Aufstieg	1796 m
Abstieg	1796 m
Dauer	4:25 h
Niedrigster Punkt	264 m
Höchster Punkt	455 m

Startpunkt der Tour:

mit ÖPNV-Anbindung: Parkplätze am ehemaligen Bahnhof in Hützel, am Bahnhof Attendorn-Höfen, Hützel oder am Fischerwei in Olpe

Download

- Tourendaten als PDF
- Tourenkarte als PDF
- Google-Maps
- GPX-Track

Weitere Touren in der Umgebung

- Vom Sauerland ins Bergische Land
- Opfertsommer - über die Hänge des Follakastens
- Autofreies vom 21. Juni 2015
- Radroute: Meinerzhagen-Kierspe
- Museumsrunde Kierspe

Die Tour wird präsentiert von:
Sauerland-Tourismus e.V.

Beste Jahreszeit

Jan Feb Mär Apr Mai Jun Jul Aug Sep Okt Nov Dez

Beschreibung

An der Strecke liegen drei Talkassen, drei Sperrmauern und der „Negeringhauser Tunnel“, der mit 774 m der längste Fahrradtunnel in NRW ist. Nicht nur die Landschaft zwischen den Talkassen ist sehenswert, viel Interessantes liegt entlang des Weges. So lohnt es sich, dem Bahnhof Hützel, der „Bunten Kerke“ Lieberhausen, dem Schlusenlehrpfad bei Schützenbruch, und der „Ku-Tour“, ein Kunststrecke Weg bei Kalschbach, einen Besuch abzustatten. Ebenfalls sehenswert sind die Sperrmauer der Diggelsperre, der Diggelschiff, eine großartige Aussichtsplattform über den See, die Kapelle in Waldenburg, die Marienkirche und die Votivkapelle in D. po, die Eichendorff-Mühle, der Marktplatz und die St.-Clamens-Basilika in Drolshagen und das Wackelbühnen in Drolshagen-Stuppenhof.

Blickmöglichkeiten: Radstrecke (Bühnen), Hützel, Gabel, Feldmühle, Petrus, Renner, Mühle, Lieberhausen, Ludespitz, Schrebershof, Kalschbach, Leuchtturm Bigge, Bootshaus Olpe, Rosenthal, Eichendorffmühle, Marktplatz Drolshagen, einige der aufgeführten Möglichkeiten sind jedoch nur am Wochenende geöffnet.

Wegbeschreibung

Karte



detaillierte Kartenansicht

Projektbereich: Radfahren

Wir verwenden Cookies, um unsere Dienste zu verbessern. Mit der Nutzung dieser Website erklären Sie sich damit einverstanden, dass wir Cookies setzen. Mehr

outdooractive Anmelden Community Suche DE

Start | Reiseleiter | Touren | Aktuelles | Ziele & Unterkünfte | Skigebiete | Angebote | Geschichten | Blog

Start · Touren · Agger-Bigge-Runde

< Zurück Tour hierher planen Merken GPX Drucken

Agger-Bigge-Runde

Radtour · Bergisches Land

Quelle: Sauerland-Tourismus e.V.

2/4 Foto: Drolshagen Marketing e.V., Drolshagen Marketing e.V.

Die Tour Details Wegbeschreibung Anreise Literatur Schutzgebiete

Die landschaftlich reizvolle Agger-Bigge-Runde verbindet die Aggertalsperre im Bergischen mit der Bigge- und der Listertalsperre im Sauerland.

Schwierigkeit mittel Strecke 68,2 km

Deutliche Internetpräsenz

Drolshagen-Olpe

Schwierigkeit: leicht Strecke: 18 km Dauer: 1 h Aufstieg: 200 m Abstieg: 200 m

Familienfreundliche Tour rund um Drolshagen

Tourdetails >

Drolshagen

Weiter lesen...

Brachtpetal - Tour - Nr. E

Schwierigkeit: leicht Strecke: 17 km Dauer: 1 h Aufstieg: 154 m Abstieg: 154 m

Die Brachtpetal-Tour ist eine Variante der Sauerländer-Talort-Tour (Variante E).

Tourdetails >

Bike Arena Sauerland - Nach Blockhaus

Schwierigkeit: mittel Strecke: 42 km Dauer: 2 h Aufstieg: 754 m Abstieg: 754 m

Kurze und relativ leichte Rennrad-Tour, die in Drolshagen startet und einen Schlenker ins Bergische Land macht.

Tourdetails >

Projektbereich: Radfahren

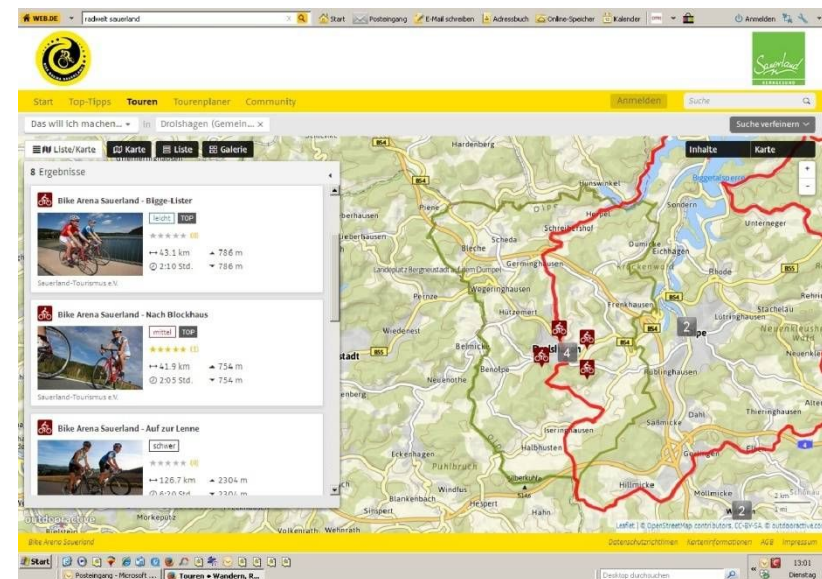
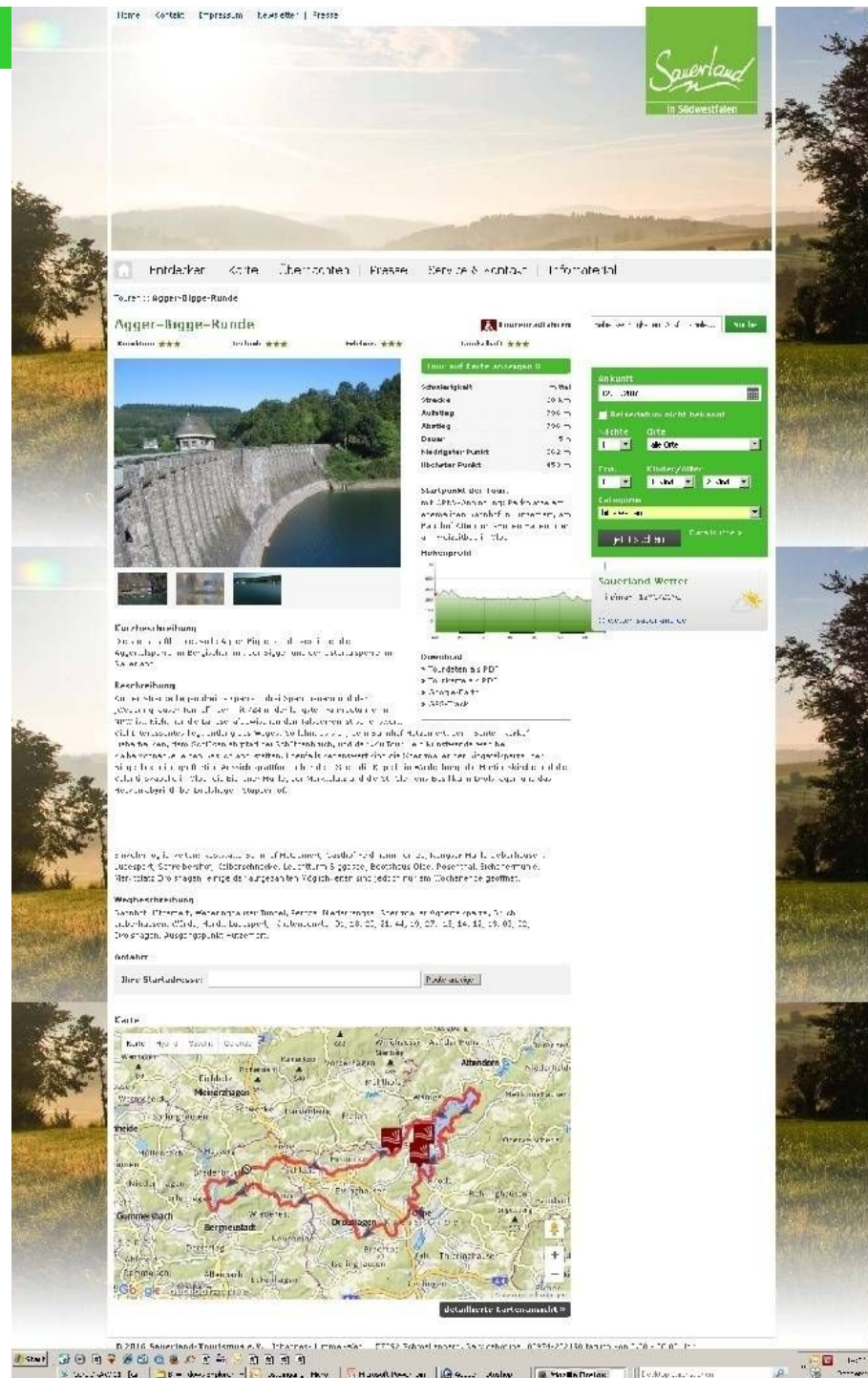
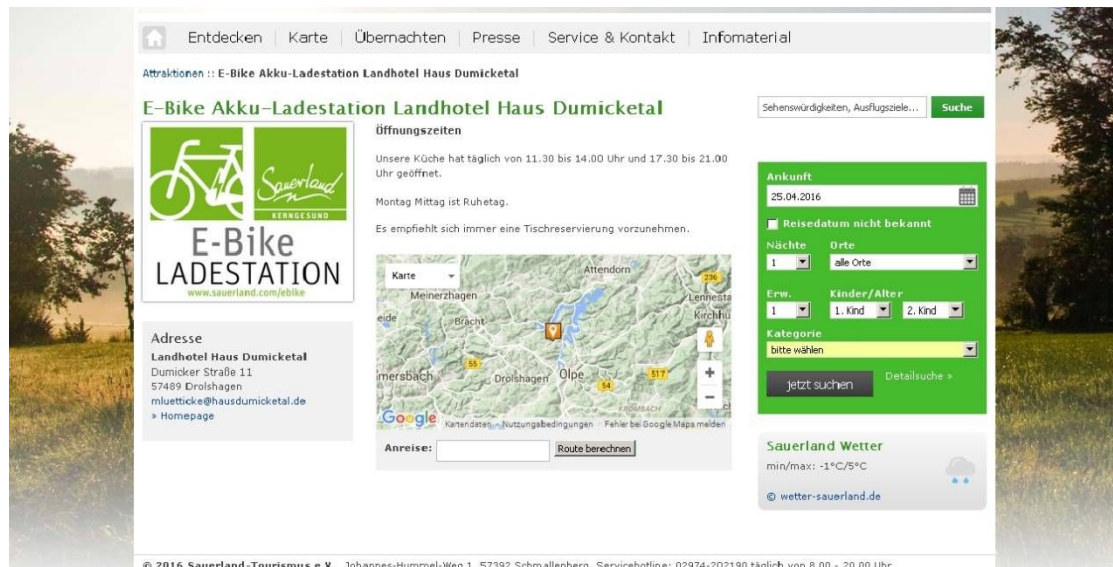
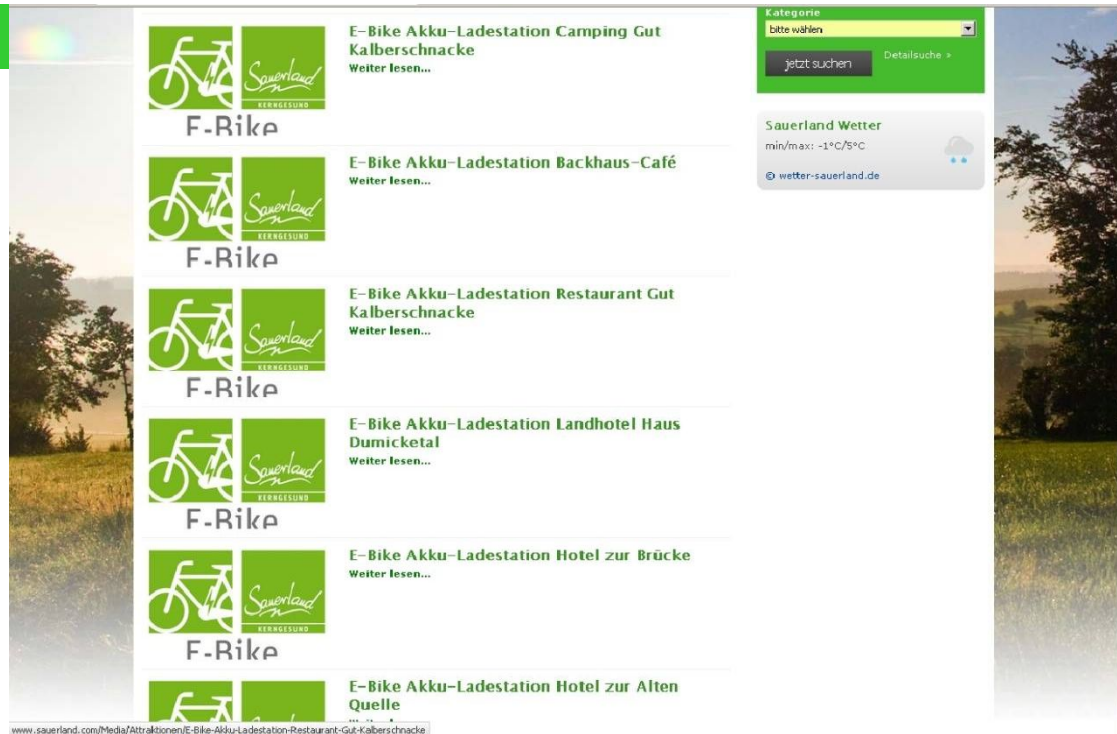


Abb. oben: Seite der Bikearena Sauerland

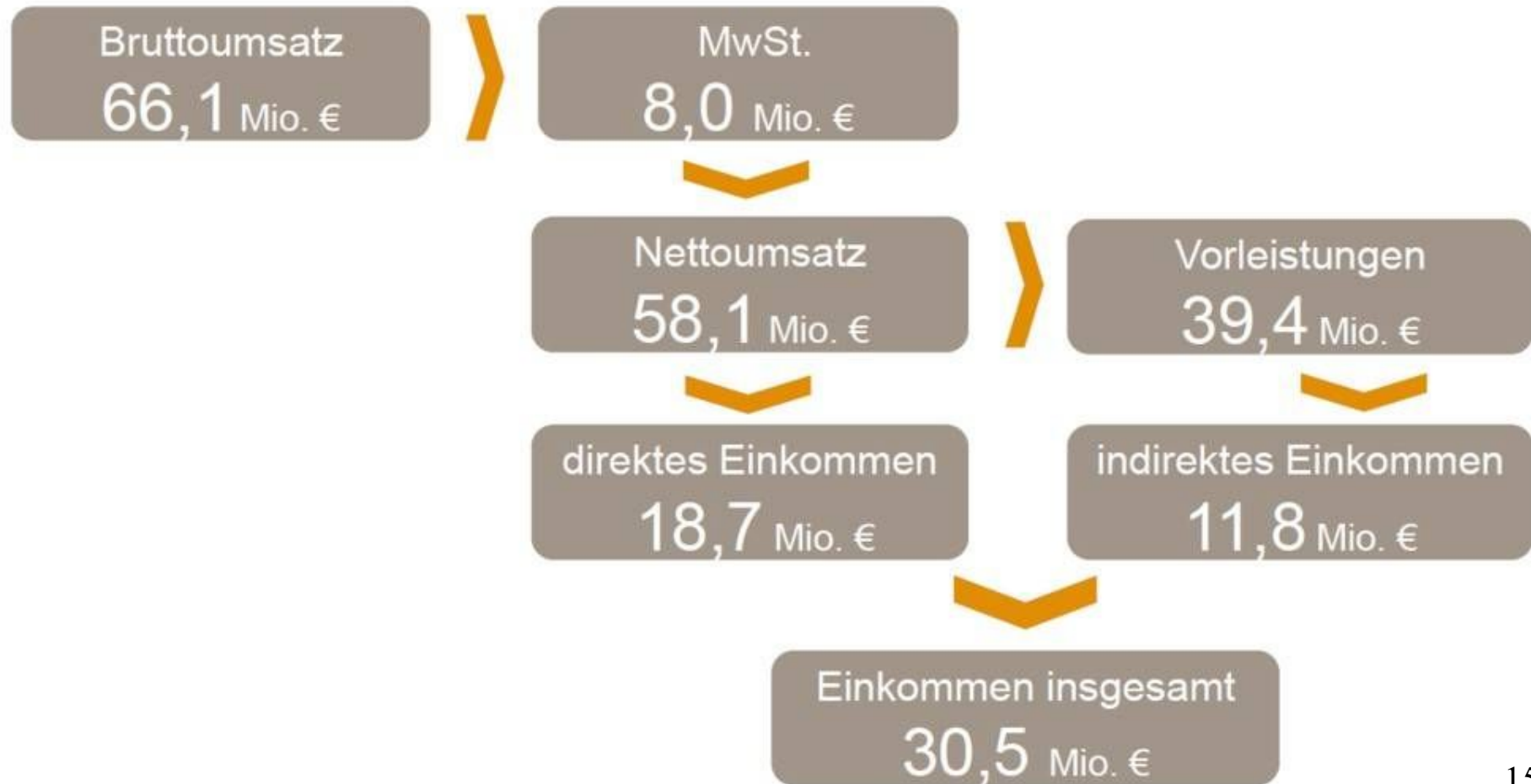
Abb. links: eigene Domain www.agger-bigge-runde.de oder auch www.agger-bigge-runde.com



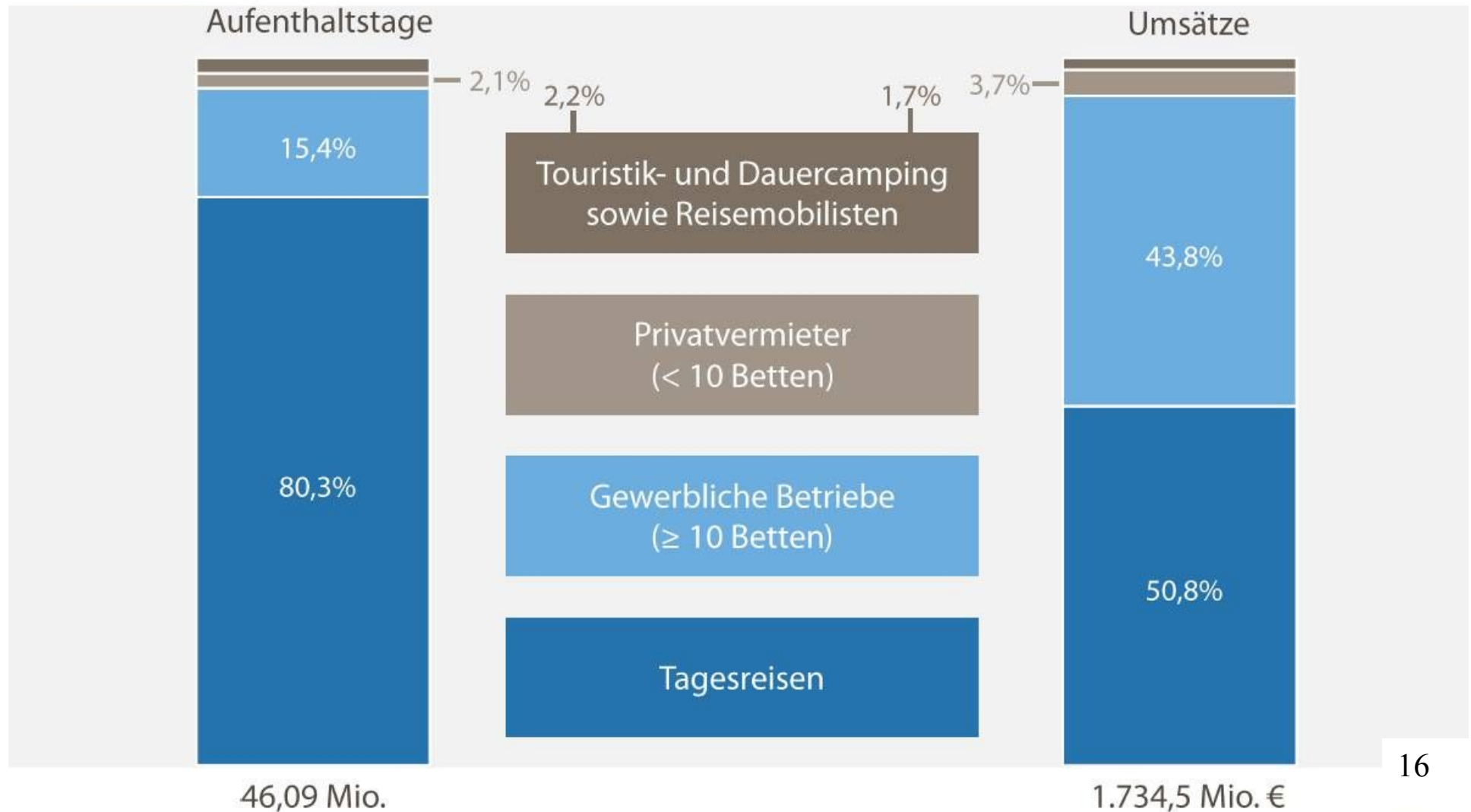
Ladestationen in Drolshagen gelistet



Einkommenswirkungen durch Radfahrer im Sauerland



Bedeutung der touristischen Segmente im Sauerland



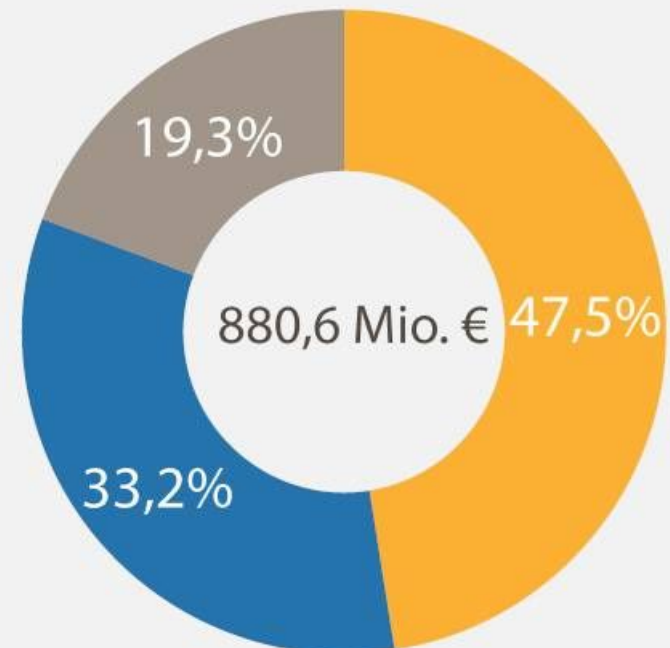
Quelle: dwif 2015.

Direkte Profiteure des Tourismus im Sauerland - Übernachtungsgäste versus Tagesreisen -

- Übernachtungsgäste -



- Tagesreisen -



Gastgewerbe

Einzelhandel

Dienstleistungen

Beschäftigungseffekte durch den Tourismus



Der Einkommensbeitrag von 827,9 Mio. € entspricht einem Äquivalent von rund **31.650 Personen**, die durch die touristische Nachfrage im Sauerland ein durchschnittliches Primäreinkommen (= 26.162,- €) pro Kopf beziehen. Dieser Wert darf nicht mit der Anzahl der durch den Tourismus im Sauerland beschäftigten Personen gleichgesetzt werden! Die exakte Bestimmung der Beschäftigungswirkungen des Tourismus ist nur über aufwändige Primärerhebungen möglich, da beispielsweise viele Personen nur anteilig vom Tourismus leben (Verkäufer im Einzelhandel bedienen auch Einheimische, Servicepersonal in der Gastronomie kümmert sich nicht nur um Gäste etc.).

18

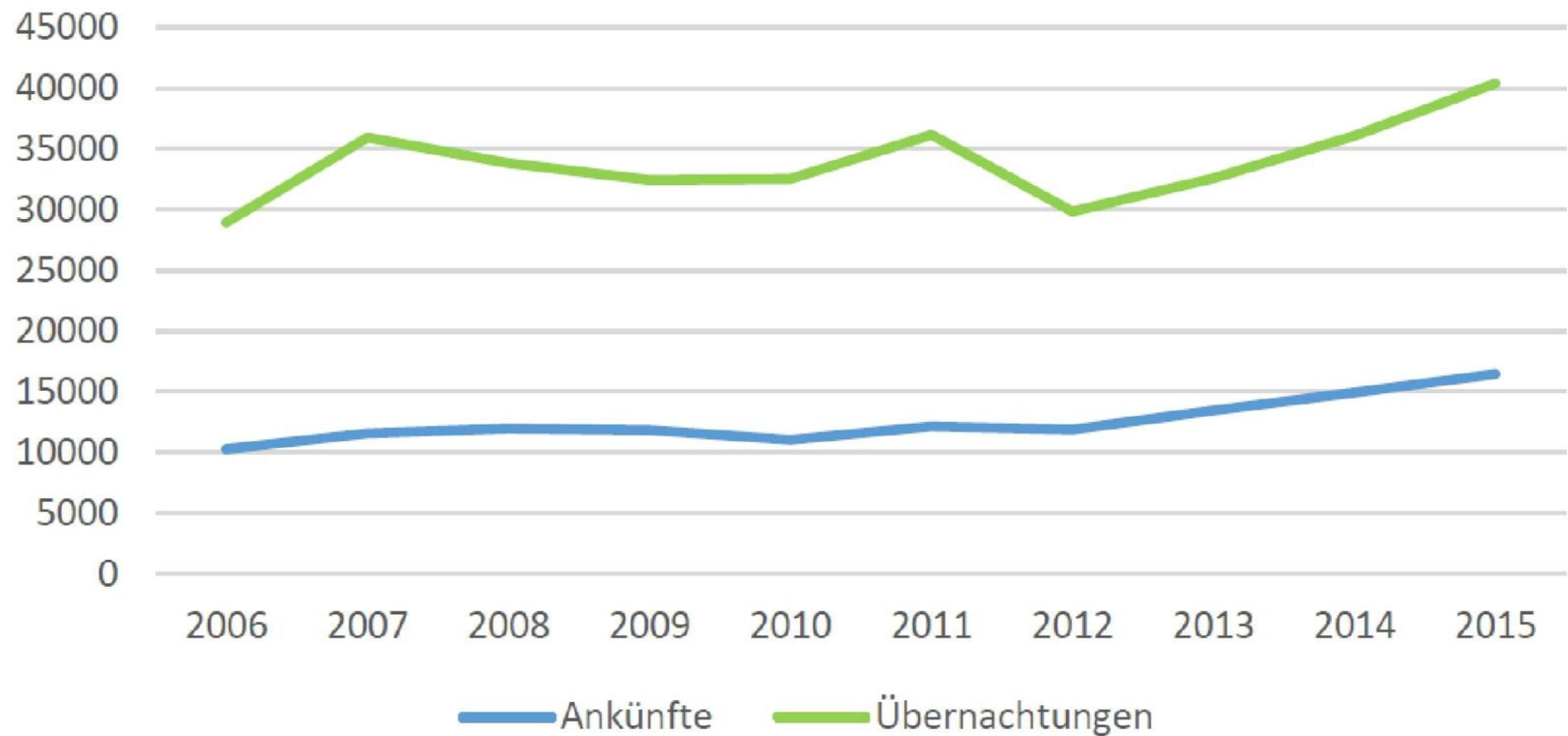
Steueraufkommen und -einnahmen durch den Tourismus



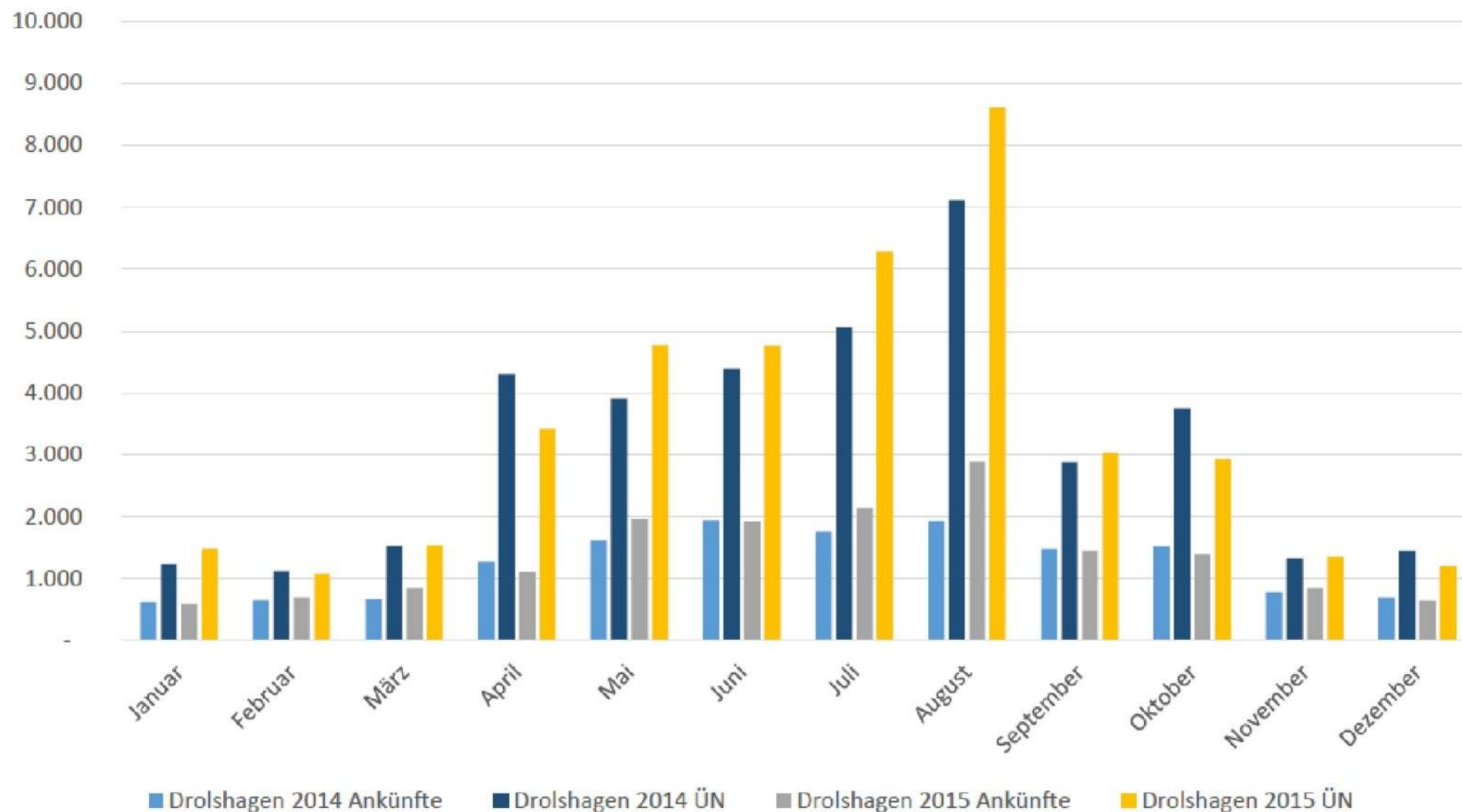
Alleine aus **Mehrwertsteuer + Einkommensteuer** resultieren **ca. 160,8 Mio. €** Steueraufkommen aus dem Tourismus im Sauerland, welches jedoch als Gemeinschaftssteuer Bund, Ländern und Kommunen zukommt.

Die den Kommunen im Sauerland zufließenden touristisch bedingten Steuer**einnahmen** lassen sich nur über umfangreiche Primäranalysen (Haushaltsanalyse) ermitteln. Untersuchungen des dwif¹ zeigten, dass den Kommunen durchschnittlich zwischen **einem und weit mehr als drei Prozent der touristischen Nettoumsätze** als Steuer**einnahmen** aus dem Tourismus zufließen.

Drolshagen Ankünfte und Übernachtungen von 2006 - 2015



Ankünfte und ÜN in der Stadt Drolshagen 2014 - 2015



ÜN 2014 38.106

ÜN 2015 40.415 (+ 6,1 %)

Gäste 2014 14.918

Gäste 2015 16.427 (+10,1%)

Weniger Gäste und weniger Übernachtungen

Tourismus im Kreis Olpe gegen den Landestrend. Lennestadt behauptet Spitzenstellung

Von Michael Alexander

Kreis Olpe. Rund 250 000 Gäste haben im Jahr 2015 die 117 Beherbergungsbetriebe und Campingplätze im Kreisgebiet besucht und ihnen 565 000 Übernachtungen beschert. Damit stellt der Kreis Olpe den NRW-Trend auf den Kopf. Denn während im Landesdurchschnitt mehr Gäste und Übernachtungen registriert wurden, ging's im Kreis Olpe bergab. Die Besucherzahl sank um 1,5 Prozent, die Zahl der Übernachtungen sackte um 3,8 Prozent ab.

Minus auch in der Hansestadt

Ganz anders die Entwicklung bei den Gästen aus dem Ausland: Ihre Zahl lag bei 43 438 - ein sattes Plus von 14,5 Prozent. Und ihre Übernachtungszahlen (114 496) erreichten mit +17,1 Prozent ebenfalls für freudige Gesichter in den heimischen Beherbergungsbetrieben mit mehr als zehn Betten.

Diese Zahlen stellte jetzt das Landesamt „Information und Technik“ vor.

Unter den sieben Kommunen im Kreis Olpe behauptet die Stadt Lennestadt nach wie vor ihre touristische Spitzenstellung: Mit 167 133 Gästeübernachtungen, mit 58 957



Ausländische Gäste kommen vermehrt in den Kreis Olpe. Doch insgesamt rutscht die Tourismus-Bilanz in die Negativzahlen.

FOTO: SWEN PFÖRTNER

Übernachtungen von Gästen aus dem Ausland und der dazu gehörigen Quote von +35,0 Prozent sowie mit der mittleren Aufenthaltsdauer von 2,5 Tagen liegt die Lennestadt im Kreis Olpe ganz weit vorn.

Die Stadt Attendorn kann ebenfalls beeindruckende Zahlen vorweisen: 137 414 Gästeübernachtungen und 24 995 Übernachtungen von ausländischen Gästen bedeuten Rang zwei im Kreis Olpe - aber auch einen Schuss Wermut im Wein: Denn die hohe Gesamtzahl der Übernachtungen täuscht ein wenig. Gegenüber 2014 bedeutet sie ein Mi-

nus von 10,3 Prozent.

Die Olper Betriebe haben in der Beherbergungsliga den dritten Platz eingefahren: mit 15 513 Übernachtungen ausländischer Gäste, mit der entsprechenden Quote von +6,7 Prozent und mit der mittleren Aufenthaltsdauer von 2,3 Tagen. 105 696 Übernachtungen insgesamt bedeuten zwar ebenfalls Rang drei, aber auch ein Minus von 15 Prozent - und das ist negativer Kreisrekord.

Die Stadt Drolshagen weist mit ihren 40 415 Gästeübernachtungen (+6,1 Prozent) die zweitgrößte Steigerungsrate im Kreis Olpe auf. Und

bei der mittleren Aufenthaltsdauer liegt sie zusammen mit Lennestadt auf Platz eins. Auf ein Minus von 9,7 Prozent bei den Gästeübernachtungen (28 119) kommt die Gemeinde Finnentrop - und nur 1290 Gäste aus dem Ausland sind kreisweit der letzte Rang. Dafür kann die Gemeinde mit einem zweiten Rang bei der Aufenthaltsdauer (2,4 Tage) punkten.

Quotenkönig

Die Gemeinde Kirchhundem mag zwar zahlenmäßig nicht zu den Beherbergungsriesen zählen, doch prozentual ist sie ganz vorne mit dabei. +12,2 Prozent bei den Gästeübernachtungen (52 093) sind Platz eins im Kreisgebiet und +9,6 Prozent bei den Übernachtungen ausländischer Gäste (5061) Rang zwei.

Viele Minuszeichen haben die NRW-Statistiker für die Gemeinde Wenden errechnet. Mit der Anzahl der Gästeübernachtungen (25 680) ist Wenden Schlusslicht im Kreis Olpe, mit der Zahl der Übernachtungen ausländischer Gäste (2843) auch. Letztere beschert den Wendischen Beherbergungsbetrieben mit einem Minus von 14,6 Prozent auch noch die kreisweit niedrigste Quote. Damit nicht genug: Durchschnittlich 1,8 Aufenthaltstage waren 2015 im Kreisgebiet nicht zu unterbieten.

PROJEKT- BEREICH: VERANSTALTUN- GEN UND AKTIONEN



**Das neue Konzept für
unseren Weihnachtsmarkt
funktioniert.**



Ein Runder Tisch mit vielen unterschiedlichen Vereinen hat neue Ideen zusammengetragen.





- „Musik aus dem Stand“
- Krippe auf dem Marktplatz
- Ponyreiten
- Um den Marktplatz **nur** Drolshagener Stände
- gut verdienende Vereine unterstützten finanziell Drolshagener Stände mit weihnachtlichen Produkten



PROGRAMM

Samstag, 12.12., 15 - 21 Uhr

Programm auf dem Marktplatz:

ca. 16 Uhr KOMMT DER NIKOLAUS

Musik "aus dem Stand":

ca. 15.30 Uhr: Carola Pinder spielt Harfe: Zauberklaänge auf dem Marktplatz

ca. 17.30 Uhr: "Hüttenmusik" mit dem MGv Liedertafel 1865 e.V. Drolshagen

ca. 19 Uhr: Jeff Collins LIVE, Irish & Celtic Folk, Country & Oldies

ca. 18.30 Uhr: Verlosung vom Weihnachts-Glücksbaum

In der St.-Clemens-Pfarrkirche:

15.30 Uhr: Beichtgelegenheit

16.45 Uhr: Treffen zur Glockenführung zum Sonntagseinläuten um 17 Uhr

18.00 Uhr: Vorabendmesse

Im St.-Clemens-Haus:

Choryfeen-Cafe ca. 17 - 22 Uhr: offenes Singen und herzliche Suppen

Der Erlös aus dem Glühweinverkauf am Drolshagen Marketing Stand wird zur Unterstützung der Spielgruppen für Flüchtlingskinder gespendet. Bürgermeister Ulrich Berghof hat zugesagt an jedem der zwei Weihnachtsmarkttage eine Stunde für den guten Zweck Heißgetränke zu verkaufen.

DROLSHAGEN
MARKETING e.V.

Sonntag, 13.12., 11 - 19 Uhr

Programm auf dem Marktplatz:

ca. 12 Uhr: Bläserensemble "vonzwölft mittach" aus Schreibershof

HEUTE auch PONYREITEN!!

ca. 16 Uhr KOMMT DER NIKOLAUS

Musik "aus dem Stand":

ca. 13 Uhr: Günther Kaiser spielt Weihnachtslieder

ca. 14.30 Uhr: Trompetentrio der Musikschule Drolshagen

ca. 15.30 Uhr: "Gemini", Anselmo und Jonathan Schmandt aus Schreibershof

ca. 17.00 Uhr: Verlosung vom Weihnachts-Glücksbaum

ca. 17.30 Uhr: Roberto Lange, Akustik-Pop, Weihnachtslieder und Balladen

In der St.-Clemens-Pfarrkirche:

08.45 Uhr: Hochamt

10.15 Uhr: Kinder- und Familiengottesdienst

18.00 Uhr: Adventsandacht

Um 17.00 Uhr: Kirchenführungen mit Erläuterungen zur geplanten Renovierung

Im St.-Clemens-Haus:

Choryfeen-Cafe 13 - 18 Uhr: Kaffee und Kuchen, große Tombola und musikalische Unterhaltung mit dem Jugendorchester der freiwilligen Feuerwehr Drolshagen und dem Frauenchor Choryfeen Drolshagen

Am Sonntag ist Clown Balloni mit seiner Drehorgel und den lustigen Tieren aus Luftballons mit dabei.


Adventskaffee im Keller des Heimathauses, So. von 15 bis 18 Uhr

Projektbereich: Veranstaltungen

DROLSHAGEN
MARKETING e.V.

ZUSAMMEN BEWEGEN

DROLSHAGEN
MARKETING e.V.
Kontakt:
Regine Rottwinkel · Tel.: 02761/9427990
www.drolshagen-marketing.de



HERZLICHEN GLÜCK-WUNSCH!

SIE HABEN GEWONNEN:



Ihr Los wurde als Gewinn vom Weihnachts-Glücksbaum gezogen.

Dies ist ein Gutschein über **20** Euro, einzulösen bei

Ihr Frischemarkt
FRIEDHELM DORNSEIFER
Gedenstraße 32 · 57489 Drolshagen · Tel.: 02761 43890

Der Rechtsweg ist ausgeschlossen. Keine Barauszahlung möglich.

Musik "aus dem Stand"

Mit freundlicher Unterstützung der



Volksbank

Olpe - Wenden - Drolshagen eG

freundlich · kompetent · vor Ort

26

Ostereiersuche mit GPS 2016



Ostereiersuche mit GPS 2015 ist wegen Krankheit leider ausgefallen.

2016 wurde die GPS Eiersuche am Stupperhof erfolgreich durchgeführt.



Fest- Koopera- tionen und Unterstütz ungen

Stand 2015 mit
Zweckverband auf
dem Erntefest

Bahnhofsfest mit
TourNatur in
Hützemert 2015
(Regionaleprojekt)



Veranstaltung
auf der
Sondener
Talbrücke im
Rahmen des
Regionale-
projektes
„Naturerlebnis
Bigge-
Listersee“
2015



Plakate



Urkunden

Beschilderungen



Startkarten



Handzettel



Unterstützung für das Bahnhofsfest mit TourNatur in Hützemert 2015




Startseite Kontakt RSS-Feed

Drolshagen Marketing e.V. / Telefon 02761/9427990 / eMail: info@drolshagen-marketing.de

DROLSHAGEN
MARKETING e.V.

Aktuell Der Verein Handel + Wirtschaft Projekte Radfahren Sehenswürdigkeiten Wandern

Tour Natur 2015 – die Strecken



Am Sonntag den 06.09.2015 findet die Tour Natur in Drolshagen statt. Ab 10 Uhr treffen sich Jung und Alt am Bahnhof in Hützemert, um gemeinsam um 11 Uhr zu starten. Die Voranmeldung lohnt sich dabei. Die Anmeldegebühr beträgt bei der Voranmeldung nur 5,-€/Person und 10,-€/Familie (unabhängig von der Anzahl). Am Tage der Tour beträgt die Anmeldegebühr 7,-€/Person und 14,-€/Familie. In der Gebühr ist die Verpflegung auf den Strecken mit eingeschlossen.

Eine Voranmeldung ist per E-Mail an tour-natur@huetzemerter-sv.de oder stadtsportverband.drolshagen@web.de möglich. Ein formloses Schreiben mit Namen und gewünschter Strecke reicht.

Startschuss der Tour ist um 11 Uhr. Die Strecken sind unterschiedlichen Bedürfnissen angepasst. Neben einer „Familien-Runde“ und einer „Jedermann-Runde“, wurde auch eine „MTB-Runde“ ausgearbeitet. Ganz neu in diesem Jahr. Auch „Fußvolk“ kann mitmachen! Eine „Node-Walking/Logging-Runde“ ergänzen die Auswahl.

Hier finden Sie die unterschiedlichen Strecken mit je einem PDF-Download. (Klicken Sie auf LINK)

< Familien-Runde > LINK

Radweg – Überquerung B 55 – Krummer Weg-Stockhagen-Überquerung K 8 – Verbindungsweg K 8 bis Am Sessenhahn – Wörde – Am Schürenfeld-Petersbergstraße – rechts auf Wald- und Forstweg – Sülemicker Straße – Wald- und Forstweg bis Wegeringhausen – Am Sessenhahn-Überquerung B 55 – zum Wiesenthal – Richtung Tunnel/Bahnhof

< Jedermann-Runde > LINK

Germinghauser Weg – Alte Dorfstraße – Zum Schlagbaum – Schützenbruch-Wanderparkplatz Heirnicke- unter den Fichten – Im Buchhagen- unterm Feuertisch – Listerstraße – Seestraße – Kalberschnacke- Listerandweg- Wörmge- K38-K13- Abzweig nach Eichhagen – Am Gärk-Eichhagener Straße-Stader Straße – Zur Jugendherberge – Kreuzberg – Ronnewinkel – Radweg bis Eichenmühle- Zum Oberdorf – Radweg bis Drolshagen – Alte Landstraße – Südstraße- Im Kreuzseifen – In der Trift – Benolper Straße – vor der Birke – Wiesen – Verbindungsweg K 8 bis Am Sessenhahn- Blumenweg – Fußweg – Richtung Tunnel/Bahnhof

< MTB-Runde > LINK

Talstraße – Waldweg bis Unterm Stucken – Waldweg bis In der Sengeneu – Überquerung – Waldweg bis K 16 – Überquerung – Waldweg Ostert- Wörmge – Überquerung- Uelhof- Überquerung Listerstraße – Nockelberg – Hunswinkel – Querung L 707 – Schürholz – Schützenbruch – Dömpel – Olper Straße – Tunnel – Bahnhof


Kinderwerkstatt:

Die Kinderwerkstatt ist ein Projekt von **DROLSHAGEN INITIATIV e.V.**

Begriffssuche:

Hier Suchbegriff eingeben...

Fotoalbum:




Anstehende Veranstaltungen

- 02. Monatswallfahrt
April 29 00:00
- Frühlingskonzert der Musikfreunde Schreibershof
April 30 00:00
- Malandacht-Eröffnung Bittprozession nach Wenkhausen
Mai 1 11:00

Alle Veranstaltungen anzeigen

Ich mag Drolshagen weil...



präsentiert von **Sparkasse Olpe Drolshagen Wenden**

MTB - TOUR



KEY DATES

Länge: 34,89 km
Höhendifferenz: 173 m
Gesamtanstieg: 748 m
Gesamtanstieg: 722 m



Höhenprofil (319 m bis 492 m) Höhe: 396 m @ 0.8 km

Strecke in Worten:
Talstraße - Waldweg bis Unterm Stucken - Waldweg bis In der Sengeneu - Überquerung - Waldweg bis K 16 - Überquerung - Waldweg Ostert- Wörmge - Überquerung- Uelhof- Überquerung Listerstraße - Nockelberg - Hunswinkel - Querung L 707 - Schürholz - Schützenbruch - Dömpel - Olper Straße - Tunnel - Bahnhof

Anmeldungen unter tour-natur@huetzemerter-sv.de oder stadtsportverband.drolshagen@web.de

Gebühr Voranmeldung:
5,00 €/Person | 10,00 €/Familie (unabhängig von der Anzahl)
Gebühr am Veranstaltungstag:
7,00 €/Person | 14,00 €/Familie (unabhängig von der Anzahl)

Strecke auf  **GPSies**



STADTSPORTVERBAND DROLSHAGEN e.V.   Mit freundlicher Unterstützung von Drolshagen Marketing e.V.


HÜTZEMERT

600 Jahre jung



1416 - 2016

Große Jubiläumsfeier:
Samstag, 11. Juni und
Sonntag, 12. Juni in
und um den
Alten Bahnhof



"600 Jahre jung" ist ein guter Grund zu feiern: mit Comedy, Talk, Tanz, viel Musik und Gesang, und natürlich ist auch für unsere kleinen Besucher etwas dabei.

Am Samstag starten wir um 14 Uhr mit Kaffee und Kuchen. Um 15 Uhr beginnt das Programm. Mit dabei: Cilly Alperscheid, die Coverband PSO und jede Menge bekannte Gesichter. Durch das Programm führt die beliebte WDR-Moderatorin Anne Wilmes.

Sonntags ist um 10 Uhr das Festhochamt in der Kirche Hützemert. Im Anschluss findet ein Frühshoppen mit den Blasmusikfreunden Olpe am Bahnhof statt.



Mit freundlicher Unterstützung von

Heinrich Huhn

DROLSHAGEN
MARKETING e.V.



Weitere Unterstützung für das Projekt „Alter Bahnhof“ und die Dorfgemeinschaft Hützemert mit Ausschilderungen, Plakaten, Flyern und Pressearbeit



Geplante Feste & Aktionen

Ostereiersuche mit GPS 2017

Stand mit dem Zweckverband auf dem Erntefest

Brückenpicknick 2016

Weihnachtsmarkt 2016

Aktionen an der KuLTour

Eröffnung Agger-Bigge-Runde



„Weiche Standortfaktoren“



Kulturangebote



Feste und Aktivitäten



Freizeitangebote



Bildungsangebote

“Weiche Standortfaktoren (z.B. Kulturangebot, Freizeitmöglichkeiten und Bildungsangebot, die für die Anwerbung hoch qualifizierter Mitarbeiter entscheidend sein können) können nicht in die Kostenrechnung eines Unternehmens integriert werden, treten aber immer mehr bei der Standortwahl in Erscheinung. Im zunehmenden europäischen Wettbewerb der Regionen sehen sich Kommunen eines Lebens- oder Wirtschaftsraumes vor die Herausforderung gestellt, die eigenen attraktiven Standortfaktoren durch regionsweit abgestimmte Maßnahmen der Wirtschaftsförderung zu bewerben. Da die harten Standortfaktoren in der Regel nicht oder nur in begrenztem Maße ihrer Beeinflussung unterliegen, konzentriert sich die Wirtschaftsförderung in zunehmendem Maße auf die weichen Standortfaktoren.” 34 (wikipedia)

The collage consists of three distinct images. The top image is a screenshot of a website, likely a travel or information site, featuring a header with navigation links, a main content area with a large image of a stone wall, and a sidebar with various links and a search bar. The bottom-left image is a photograph of a half-timbered house, a traditional architectural style, with a sign in the foreground that reads 'SHAGEN MARKETING &'. The bottom-right image is a newsletter cover for 'Angabe Vahlin 2014' from 'DROLSCHEN', featuring a list of articles and a small illustration of a castle.



**"Mach' mal Pause
in der Jause!"**

TREFFPUNKT ALTER BAHNHOF

Hützemert



Prospekte, Flyer, Anzeigen, Newsletter, Plakate, Karten, Präsentationen, Schilder und Internet...

Aktualisierte Ausgabe des Schlüsenflyers in neuer Auflage

Überblick-Flyer für Touristen (Mittlerweile ist die zweite Auflage erschienen)

VIA EST VITA


"Die Straße ist das Leben", sagten schon die alten Römer, und das gilt bis in die heutige Zeit. Sie erfahren, wie das Leben auf und mit den alten Wegen verlief, und was passierte, als sich der Verkehrsstrom durch neue Straßen änderte. Der Gang durch die Schlüsen vermittelt Ihnen ein Gefühl für alte Zeiten und den harten Lebensalltag der Menschen. So wird Drolshagener Geschichte lebendig.



Händler mit Tragetaschen und Kiste, Holzwagen von Johannes Zeiner um 1876



Tier, Holzwagen 1840



Fuhrmann Benji Schöbke, Drolshagen, der letzte Bildhauer Felix Stahlbach



Transporter aus heute



Herausgegeben von
DROLSHAGEN
MARKETING e.V.

Kontakt: Regine Klotzsch
Tel.: 0 27 61 / 9 42 79 90
www.drolshagen-marketing.de

Wir danken uns herzlich beim Verkehrsverein Drolshagen e.V. und bei allen Sponsoren für die Unterstützung.



Tiefenfoto Steins Ziese mit freundlicher Genehmigung der NRW-Stiftung



Wir danken der Firma BPW BERGISCHE AXEN und dem Museum "Axt, Rad und Wagen" aus Wühl für das zur Verfügung gestellte Bildmaterial.

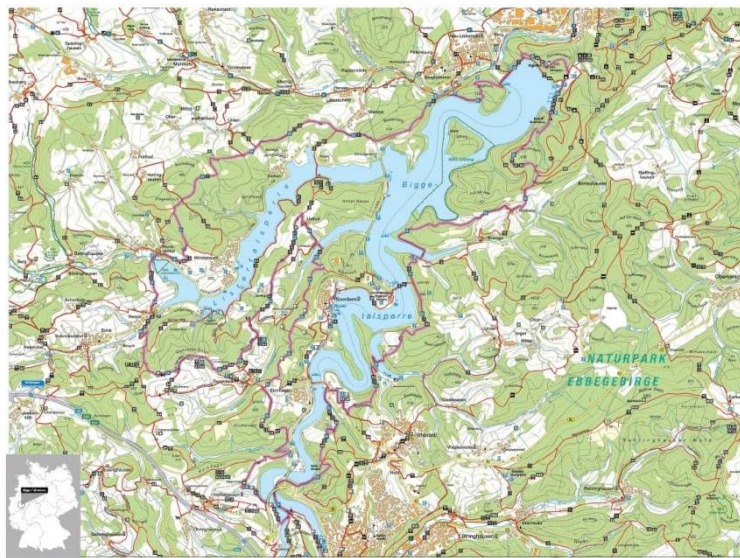
DROLSHAGEN/JUNKERNHÖH

EIN GANG DURCH DIE GESCHICHTE EINES ALTEN HANDELSWEGES



SCHLÜSEN-LEHRPFAD





1. Wanderwege-Beschilderung oberhalb von Bühren
2. Aktualisierung von zwei Schildern mit einer Liste der Drolshagener Gastronomie inkl. Öffnungszeiten am Mühlenteich und am Bücherschrank auf dem Marktplatz



Herzlich willkommen in der Drolshagener Gastronomie!

Zentralort

Hotel Zur Alten Quelle
Öffnungszeiten: Mo., Di., Mi., Fr. und Sa. ab 17 Uhr, Gruppen ab 20 Personen auf Anfrage nach mittags, So. von 11 - 14 Uhr und ab 17 Uhr. Warme Küche von 18 - 21.30 Uhr. So. bis 21 Uhr. Do. Ruhetag. Hagenstr. 40, Tel.: 02761 / 71001, www.hotel-zuraltenquelle.de

Land-gut-Hotel Zur Brücke
Öffnungszeiten: Mo., Di., Mi., Fr. und Sa. ab 17 Uhr, Gruppen ab 20 Personen auf Anfrage nach mittags, So. von 11 - 14 Uhr und ab 17 Uhr. Warme Küche von 18 - 21.30 Uhr. So. bis 21 Uhr. Do. Ruhetag. Hagenstr. 40, Tel.: 02761 / 71001, www.hotel-zurbruecke.de

Grill-Restaurant Nikopolis am Markt
Öffnungszeiten: Di., So. 11 - 13 Uhr und 17 - 22 Uhr, Mo. Ruhetag. Am Markt 7, Tel.: 02761 / 71157

Gasthof „Zum Treppchen“
Öffnungszeiten: Hagenstr. 12a, Di., Mi., Fr. und Sa. ab 17 Uhr, Gruppen nach Absprache, So. Ruhetag. Am Markt 7, Tel.: 02761 / 71157

Drolshagen Land

Hotel Haus Dümmler
Öffnungszeiten: Mo., Di., Mi., Fr. und Sa. ab 17 Uhr, Gruppen ab 20 Personen auf Anfrage nach mittags, So. von 11 - 14 Uhr und ab 17 Uhr. Warme Küche von 18 - 21.30 Uhr. So. bis 21 Uhr. Do. Ruhetag. Hagenstr. 40, Tel.: 02761 / 71001, www.hotel-zuraltenquelle.de

Hotel-Restaurant „Haus Wigger“
Öffnungszeiten: Mo., Di., Mi., Fr. und Sa. ab 17 Uhr, Gruppen ab 20 Personen auf Anfrage nach mittags, So. von 11 - 14 Uhr und ab 17 Uhr. Warme Küche von 18 - 21.30 Uhr. So. bis 21 Uhr. Do. Ruhetag. Hagenstr. 40, Tel.: 02761 / 71001, www.hotel-zuraltenquelle.de

Landhotel Halbs-Allerage
Öffnungszeiten: Mo., Di., Mi., Fr. und Sa. ab 17 Uhr, Gruppen ab 20 Personen auf Anfrage nach mittags, So. von 11 - 14 Uhr und ab 17 Uhr. Warme Küche von 18 - 21.30 Uhr. So. bis 21 Uhr. Do. Ruhetag. Hagenstr. 40, Tel.: 02761 / 71001, www.hotel-zuraltenquelle.de

Gasthof Zum Habel
Öffnungszeiten: Mo., Di., Mi., Fr. und Sa. ab 17 Uhr, Gruppen ab 20 Personen auf Anfrage nach mittags, So. von 11 - 14 Uhr und ab 17 Uhr. Warme Küche von 18 - 21.30 Uhr. So. bis 21 Uhr. Do. Ruhetag. Hagenstr. 40, Tel.: 02761 / 71001, www.hotel-zuraltenquelle.de

1

Herzlich willkommen in der Drolshagener Gastronomie!

Zentralort

Hotel Zur Alten Quelle
Öffnungszeiten: Mo., Di., Mi., Fr. und Sa. ab 17 Uhr, Gruppen ab 20 Personen auf Anfrage nach mittags, So. von 11 - 14 Uhr und ab 17 Uhr. Warme Küche von 18 - 21.30 Uhr. So. bis 21 Uhr. Do. Ruhetag. Hagenstr. 40, Tel.: 02761 / 71001, www.hotel-zuraltenquelle.de

Land-gut-Hotel Zur Brücke
Öffnungszeiten: Mo., Di., Mi., Fr. und Sa. ab 17 Uhr, Gruppen ab 20 Personen auf Anfrage nach mittags, So. von 11 - 14 Uhr und ab 17 Uhr. Warme Küche von 18 - 21.30 Uhr. So. bis 21 Uhr. Do. Ruhetag. Hagenstr. 40, Tel.: 02761 / 71001, www.hotel-zurbruecke.de

Grill-Restaurant Nikopolis am Markt
Öffnungszeiten: Di., So. 11 - 13 Uhr und 17 - 22 Uhr, Mo. Ruhetag. Am Markt 7, Tel.: 02761 / 71157

Gasthof „Zum Treppchen“
Öffnungszeiten: Hagenstr. 12a, Di., Mi., Fr. und Sa. ab 17 Uhr, Gruppen nach Absprache, So. Ruhetag. Am Markt 7, Tel.: 02761 / 71157

Drolshagen Land

Hotel Haus Dümmler
Öffnungszeiten: Mo., Di., Mi., Fr. und Sa. ab 17 Uhr, Gruppen ab 20 Personen auf Anfrage nach mittags, So. von 11 - 14 Uhr und ab 17 Uhr. Warme Küche von 18 - 21.30 Uhr. So. bis 21 Uhr. Do. Ruhetag. Hagenstr. 40, Tel.: 02761 / 71001, www.hotel-zuraltenquelle.de

Hotel-Restaurant „Haus Wigger“
Öffnungszeiten: Mo., Di., Mi., Fr. und Sa. ab 17 Uhr, Gruppen ab 20 Personen auf Anfrage nach mittags, So. von 11 - 14 Uhr und ab 17 Uhr. Warme Küche von 18 - 21.30 Uhr. So. bis 21 Uhr. Do. Ruhetag. Hagenstr. 40, Tel.: 02761 / 71001, www.hotel-zuraltenquelle.de

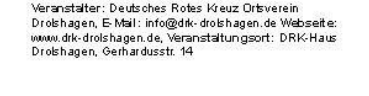
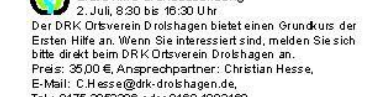
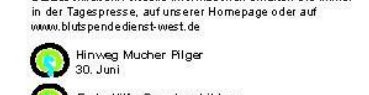
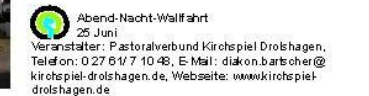
Landhotel Halbs-Allerage
Öffnungszeiten: Mo., Di., Mi., Fr. und Sa. ab 17 Uhr, Gruppen ab 20 Personen auf Anfrage nach mittags, So. von 11 - 14 Uhr und ab 17 Uhr. Warme Küche von 18 - 21.30 Uhr. So. bis 21 Uhr. Do. Ruhetag. Hagenstr. 40, Tel.: 02761 / 71001, www.hotel-zuraltenquelle.de

Gasthof Zum Habel
Öffnungszeiten: Mo., Di., Mi., Fr. und Sa. ab 17 Uhr, Gruppen ab 20 Personen auf Anfrage nach mittags, So. von 11 - 14 Uhr und ab 17 Uhr. Warme Küche von 18 - 21.30 Uhr. So. bis 21 Uhr. Do. Ruhetag. Hagenstr. 40, Tel.: 02761 / 71001, www.hotel-zuraltenquelle.de

2

37

Kommunikationsmedium für Vereine



Unser Plakat-Service für Mitgliedsvereine

Besinnliches ADVENTSKONZERT EINTRITT FREI

Der Chor an St. Clemens lädt ein:
Sonntag, 20. Dezember 2015,
17 Uhr, St.-Clemens-Pfarrkirche

Mitwirkende:
• Chor an St. Clemens und
Frauenchor CANTARE Iseringhausen,
Leitung: Maurizio Quarenba
• Kinderchor COLOUR KIDS
Iseringhausen,
Leitung: Silvia Mohaupt
• Musikalische Begleitung
durch das Bläserensemble
"Zwölf bis Mittach" und
Thomas Grütz an der Orgel

Mit freundlicher Unterstützung von:
Volksbank
Olpe-Wenden-Drolshagen eG
Sparkasse
Olpe Drolshagen Wenden
DROLSHAGEN
MARKETING & V.

"Kino für die Ohren"
Kamera aus- Musik an!!! Sa. 25.06.16

Ein Konzert des Kinder- und Jugendchores
ChorLibris zum 5. Geburtstag
St.-Clemens-Haus Drolshagen
Beginn: 17 Uhr, Einlass: 16.30 Uhr
Gastchor: Frauenchor
ChoryFeen

Mit freundlicher Unterstützung von:
DROLSHAGEN
MARKETING & V. Sparkasse
Olpe Drolshagen Wenden
175 Jahre
auf für die Region.

50. Stadtsängerfest Drolshagen

Fr., 20.5. ab 19 Uhr und Sa., 21.5.2016 ab 18:30 Uhr, St.-Clemens-Haus Drolshagen

Wir feiern 25 Jahre

Mit freundlicher Unterstützung von:
DROLSHAGEN
MARKETING & V. Sparkasse
Olpe Drolshagen Wenden
175 Jahre
auf für die Region. FRAUENCHOR
HUTZEMERT 1991 e.V.
Ausrichter: frauenchor-hutzemert.de

BUCHAUSSTELLUNG IM HEIMATHAUS

Mittwoch, 28.10.2015 von 15 - 18 Uhr
Freitag, 30.10.2015 von 15 - 18 Uhr
Sonntag, 1.11.2015 von 11 - 13 Uhr
und 15 - 18 Uhr

Stöbern, Schmökern & Bestellen!
Wir besorgen Ihnen gern kurz-
fristig jedes lieferbare Buch.

Buchstube
HEINRICH BONE
Katholische Öffentliche Bücherei
Annostraße 3-57489 Drolshagen

Der Verkaufserlös geht wie
bei allen
Bestellungen in
die Erweiterung
unseres Buch-
und Medien-
bestandes und kommt
damit wieder Ihnen zugute.

BETRETEN DER BAUSTELLE ERWÜNSCHT

Sonntag,
24. April
2016 um
17 Uhr
EINTRITT
FREI!

Der Chor an St. Clemens lädt ein zum
baustellenkonzert
in der St.-Clemens-Pfarrkirche, Drolshagen

Mitwirkende:
• Chor an St. Clemens, Ltg. Maurizio Quarenba
• Percussion-Ensemble der Musikschule Drolshagen,
Ltg. Andreas Wühl
• Bläseraufbauensemble Olpe, Ltg. Josef Hardenede

Volksbank
Olpe-Wenden-Drolshagen eG
Sparkasse
Olpe Drolshagen Wenden
DROLSHAGEN
MARKETING & V.

ChoryFeen

anders ist auch schön!

Konzert mit Modenschau von Sunshine Mode
Moderation von Anke Strugalla und Stefan Ratay
selbstgemachte Liköre und leckere Suppen
im Anschluss Party!!!!

Sa. 31. Oktober 2015
Beginn: 19:30 Uhr, Einlass: 19:00 Uhr
Wo: St.-Clemens-Haus, Drolshagen
Vorverkauf: 8 Euro, Abendkasse: 10 Euro
Vorverkaufsstelle: Bürotechnik Bruno Schürmann

Sparkasse
Olpe Drolshagen Wenden
DROLSHAGEN
MARKETING & V.

Bücher-Flohmarkt IM HEIMATHAUS

Sonntag,
6. März 2016
von 11.00
bis 16.30 Uhr

Buchstube
HEINRICH BONE

Herzliche Einladung
zum Bücher-
Flohmarkt!

Wir verkaufen
Bücher und andere
Medien zu kleinen
Preisen.

Für das leibliche
Wohl ist gesorgt
mit Suppen, selbst-
gebackenem
Kuchen, Waffeln,
Kaffee und Kalt-
getränken.

Katholische
Öffentliche
Bücherei der
St.-Clemens-
Kirchengemeinde
Drolshagen
Annostraße 3,
57489 Drolshagen

Mit dem Erlös
schaffen wir
neue Medien
für Sie an.

FÜR ALLE JUNGGEBLIBENEN!

**14. OLDIES-
DISCO-ABEND**

ROCK und POP der 70er, 80er und 90er Jahre

9.4.2016

Wo: St. Clemens Haus, Drolshagen
Einlass: ab 19.00 Uhr
Eintritt: 5,00€

Volksbank
Olpe-Wenden-Drolshagen eG
Sparkasse
Olpe Drolshagen Wenden
DROLSHAGEN
MARKETING & V.

**JEDER JECK
IS ANDERS!**

KARNEVAL in Iseringhausen

Am Samstag, 6.2.2016
Jugendheim Iseringhausen
18.00 Uhr
Beginn: 19.11 Uhr
Wer: "Alte", ab 18 oder jung
natürlich verkleidet!
Eintritt: 8,00 € im Vorverkauf
9,00 € an der Abendkasse

Volksbank
Olpe-Wenden-Drolshagen eG
Sparkasse
Olpe Drolshagen Wenden
DROLSHAGEN
MARKETING & V.

Unser Plakat-Service für Mitgliedsvereine

AUSSTELLUNG
FARBENSPIELE
VON ACRYL BIS
PASTELL

**11 KÜNSTLER
STELLEN AUS**

EINTRITT FREI

**So. 20.03. bis
So. 03.04.2016**

Eröffnung: 20.03.2016 um 11.00 Uhr
Öffnungszeiten: Täglich 15.00 – 18.00 Uhr
Sonntags 11.00 – 18.00 Uhr
Ostersonntag geschlossen

Gewölbekeller Altes Kloster,
Dechant-Fischer-Straße 7
57489 Drolshagen

Veranstalter:
DROLSHAGEN
KULTURVEREIN e.V.
www.kulturverein-drolshagen.de

Mit freundlicher Unterstützung:
Drolshagen Marketing e.V.



AUSSTELLUNG:
**AUGENBLICKE
DES GLÜCKS**
Mut zur eigenen Kreativität

Karin Staude & Elke Kleine

**Sonntag 16. August bis
Sonntag 23. August 2015**

Eröffnung: 16.08.2015 um 11.00 Uhr
Öffnungszeiten: Täglich 15.00 – 18.00 Uhr
Sonntags 11.00 – 17.00 Uhr

Gewölbekeller Altes Kloster,
Dechant-Fischer-Straße 7
57489 Drolshagen

Veranstalter:
DROLSHAGEN
KULTURVEREIN e.V.
www.kulturverein-drolshagen.de

Mit freundlicher Unterstützung:
Drolshagen Marketing e.V.



AUSSTELLUNG
AUSDRUCK DER
MALEN:
FREUDE
Heidi Rüssel

**So. 04.10. bis
So. 18.10.2015**

Eröffnung: 04.10.2015 um 11.00 Uhr
Öffnungszeiten: Täglich 15.00 – 18.00 Uhr
Sonntags 11.00 – 17.00 Uhr

Gewölbekeller Altes Kloster,
Dechant-Fischer-Straße 7
57489 Drolshagen

Veranstalter:
DROLSHAGEN
KULTURVEREIN e.V.
www.kulturverein-drolshagen.de

Mit freundlicher Unterstützung:
Drolshagen Marketing e.V.



**St.-Clemens-
Flohbasar**

Alle sind herzlich eingeladen!
Samstag, 24.10.2015

Herbst- und Winter-
Kleidung für Kinder, nach
Größen sortiert,
Kinderwagen, Fahrzeuge, Spielzeug, Babyausstattung, Bücher und vieles mehr...

Von 13 bis 16 Uhr
im Kindergarten
und Familien-
zentrum,
Hansaweg 3,
Drolshagen

**Zentrale
Park-
möglichkeit bei
der alten Post**



Mit freundlicher Unterstützung von:
DROLSHAGEN
KULTURVEREIN e.V.

Oktoberfest

im Feuerwehrhaus
Eintritt: 8 Euro
Einlass ab
18 Jahren

der Feuerwehr Drolshagen

**24.10.2015
ab 19 Uhr**

Es spielen die **MOSTLAND-
STÜRMER** und die Egerland-
besetzung des Musikzuges
der Feuerwehr Drolshagen.

Vorverkauf am 27.09.2015
ab 11 Uhr am Feuerweh-
haus Drolshagen.



SPORTFEST
FC SCHREIBERSHOF

**Donnerstag 04.06.2015,
13:00 Uhr** Tag des Jugendfußballs

**Freitag 05.06.2015,
19:00 Uhr** Meisterschaftsspiel
FC Schreibershof – SG Diecke-Gemminghausen

**Sonntag 06.06.2015,
15:00 Uhr** Turner Festspielmannschaften

Abends: Tanz und Spaß
mit DJ Lukas Böber

**Sonntag wird das
Champions League
Finale auf einer
Großbildleinwand
übertragen**

**Sonntag 07.06.2015,
9:30 Uhr** Mit Messe, musikalische
Gestaltung Gemischter Chor
Via Nova unter der Leitung von
Sebastian Barbach

**Frühsschoppen Konzert und
Jubiläum Ehrung mit den Musik-
freunden Schreibershof unter der
Leitung von Rainer Wolczak**

**Sonntag während des
Frühsschoppens: Spiel und Spaß
für Kinder mit Melli und Sabina**

14:00 Uhr:
Verlosung im Festzelt

Mit freundlicher Unterstützung von:
DROLSHAGEN
MARKETING e.V.



**Volksbank
Olpe-Wenden-Drolshagen eG**
freundschaftlich - begleitet - vor Ort

**Italienischer
Liederabend**

GIANNI BIONDI, DOMENICO GRECO & RUDI KOBLITZ

Freitag, 11.03.2016

Einlass: 19:30 Uhr, Beginn: 20:30 Uhr
im Heimathaus, Amnstr. 3, 57489 Drolshagen
Eintritt: inkl. Getränke und Cantacchi: 12 €

Lassen Sie sich bezaubern
von Toskanischer Atmosphäre.
Mit Frauen uns auf Spiel!

Mit freundlicher Unterstützung
von Drolshagen Marketing e.V. und

**KULTURVEREIN
DROLSHAGEN
e.V.**
www.kulturverein-drolshagen.de



WINTERMARKT
mit dem **Frauenchor Hützemert**
im Alten Bahnhof

Wir bieten dekoratives
und adventliches für
Haus und Hof.

Wir servieren Kaffee
und Kuchen mit Gesang
und am Sonntag
leckere Suppe.

**Sa., 14.11.15, 14-18 Uhr
So., 15.11.15, 11-18 Uhr**

Mit freundlicher
Unterstützung von:
DROLSHAGEN
MARKETING e.V.

**FRAUENCHOR
HÜTZEMERT**
40

Unser Plakat-Service für Mitgliedsvereine

KARNEVAL MIT DER TANZGARDE DES FC SCHREIBERSHOF

23.1.2016



**Einlass: 18:00 Uhr
Programmbeginn: 19:11 Uhr**

Pfarrheim Schreibershof

Mit freundlicher Unterstützung von: **DROLSHAGEN**
Volksbank Ope-Wenden-Drolshagen eG
Freundlich - kompetent - vor Ort

Lesung mit Oliver Lück

50.000 Kilometer durch Europa

**Do.: 26.11.2016
Beginn: 19.30 Uhr
Ort: Heimathaus, Annosstr. 3, Drolshagen
Eintritt: frei**

Veranstalter: **Buchstube HEINRICH BONE**
DROLSHAGEN
www.kulturreisen-drolshagen.de

Mit freundlicher Unterstützung: Drolshagen Montasting e.V.
Fotocredit: www.lueckundloock.de

Oliver Lück taucht ein in ein Europa voller Geschichten und hat mit 'Neues vom Nachbarn' - 26 Länder, 26 Menschen eine irreführende, lustige und zugleich beherrenden Hommage an das Leben in Europa geschrieben. Als würde man selbst mit ihm im Wohnmobil sitzen, so vertraut und aufrecht sind diese Bewegungen mit besonderen Menschen aus 26 Ländern... Und immer mit dabei: die Hündin Locki!

OKTOBERFEST HEIMICKE

Samstag 17.10.2015

Ab 18:00 Uhr mit Haxen, Sauerkraut, Grünkohl und Mettwurst

Ab 19:00 Uhr Live Musik mit den Egerländern Heimicke, Leitung: Michael Drucks



Veranstalter: Dorfgemeinschaft Heimicke

Mit freundlicher Unterstützung von: **DROLSHAGEN**
Volksbank Ope-Wenden-Drolshagen eG
Freundlich - kompetent - vor Ort

PLANWAGENFAHRT FÜR SENIOREN

30. Mai, Start um 14.30 Uhr ab Haus Wigger in Hützemert

Die Fahrt dauert ca. 1,5 Stunden und endet mit Kaffee und Kuchen. Unterwegs werden WC's angefahren. Auch das PKW soll immer zur Stelle sein.
Preis: 25 Euro.
Anmeldung erwünscht unter Tel.: 0140/2323647
Mail: info@drk-drolshagen.de

Veranstalter: Deutsches Rotes Kreuz Ortsverein Drolshagen



PFARRFEST Drolshagen

& 20 Jahre Buchstube Heinrich Bone KÖB

So. 31. Mai, 11 - 18 Uhr



Sonderprogramm für Groß & Klein: Kabarett mit Erwin Grosche

Mit freundlicher Unterstützung von Drolshagen Montasting e.V.

Buchstube HEINRICH BONE
Katholische Pfarrkirche Böhre, Annosstr. 3, 57499 Drolshagen

VOLKSBANK SOMMERCUP

31.7. + 1.8.2015 im Sportpark Schreibershof



31.07.2015, Turnier Reservemannschaften
Spielzeit 2 x 10 min
14:00 SC Drolshagen II - SpVg Iseringhausen II
15:00 SpVg Iseringhausen II - SC Drolshagen IV
16:00 SC Drolshagen II - SC Drolshagen IV
Gruppe 2
14:00 SV Hützemert II - SC Drolshagen III
15:00 SC Drolshagen III - SC Bieche/Geringhausen II
16:00 SV Hützemert BSC Bieche/Geringhausen II
21:00 11 Meter Schießen am Platz 3
21:30 Endspiel

01.08.2015, Turnier 1. Mannschaften
Spielzeit 2 x 10 min
14:00 SC Drolshagen - FC Schreibershof
15:00 SpVg Iseringhausen - SV Hützemert
16:00 SC Drolshagen - SC Bieche/Geringhausen
17:00 FC Schreibershof - SC Bieche/Geringhausen
18:00 SC Drolshagen - SV Hützemert
19:00 SpVg Iseringhausen - SC Bieche/Geringhausen
20:00 FC Schreibershof - SV Hützemert

Veranstalter: **DROLSHAGEN**
Volksbank Ope-Wenden-Drolshagen eG
Freundlich - kompetent - vor Ort

Wanderpause

am und im DRK-Haus 1. Mai

Gerhardusstr. 14, von 10 bis 16 Uhr

Wir kochen für Sie in der Feldküche eine Erbsensuppe mit "optionaler" Bockwurst. Natürlich gibt es auch Bratwurst, Pommes und Getränke.

Deutsches Rotes Kreuz Ortsverein Drolshagen



Kinder-Flohmarkt & Familientag

13.9.15 am und im DRK-Haus

Gerhardusstr. 14, von 11.00 bis 17.00 Uhr

Kinder- und Familien-Flohmarkt mit Hüpfburg, Torwandschießen und Kinderschminken. Für das leibliche Wohl ist bestens gesorgt!

Infos u. Anmeldung unter www.drk-drolshagen.de oder Tel.: 0157/34362249
Anmeldungen ab 1.08.15

Veranstalter: **Deutsches Rotes Kreuz Ortsverein Drolshagen**
Jugendrotkreuz



Unser Plakat-Service für Mitgliedsvereine

19.+20.9.2015 DROLSHAGEN Ernte- & Tierschau

Samstag, 19. September 2015
Stadtspark "Lohmühle"
 8:00 Uhr - Beendigung des Viehauftriebs
 9:00 Uhr - Beginn des Preisrichtens und Ermittlung der Ehrenpreisträger
 12:00 Uhr - Siegerehrung im Tierschau
Vierjahreszeiten-Halle, Festplatz "Lohmühle"
 11:00 Uhr bis 16:00 Uhr - Konzertantes und Stimmungsmusik mit dem Musikzug der FFW Drolshagen, Dingt: Jan Schröder
 13:00 Uhr - Richten des Erntekranzes, Festessen und Ansprachen
 16:00 Uhr bis 20:00 Uhr - Stimmungs- und Partymusik mit dem SC Drolshagen

Sonntag, 20. September 2015
Vierjahreszeiten-Halle, Festplatz "Lohmühle"
 9:30 Uhr - Erntedank und Festhochzeit "Unser tägliches Brot gib uns heute" unter Mitwirkung des Musikzuges der FFW Drolshagen, Dingt: Jan Schröder und dem MGV Liedertafel 1865 Drolshagen e.V., Chorleiter: Thomas Bröcher
 11:00 Uhr - Frühschoppenkonzert
 14:00 Uhr bis 20:00 Uhr - Stimmungs- und Partymusik, Tombola und vieles mehr mit dem SC Drolshagen

Programme Landfrauenkaffee 2015
Vierjahreszeiten-Halle, Festplatz "Lohmühle"
 ab 14:00 Uhr - Beginn Kuchenbuffet mit Kaffee ausschütten
 15:30 Uhr - Programmbeginn
 18:00 Uhr - Programmschluss mit Verleihung des "Klatschbasenordens"

Veranstalter:
 Landwirtschaftlicher Lokalkreis Drolshagen
 Getränkewirtschaft: SC Drolshagen

14 Uhr, Dienstag, 22.9.2015

LANDFRAUKAFFEE

Krombacher
 EINE PERLE DER NATUR

2015 mit Kreistierschau
Ernte- & Tierschau
19.+20.9.2015 DROLSHAGEN

Landfrauen-Kaffee **Dienstag 22.9.2015**
Vierjahreszeiten-Halle, Festplatz "Lohmühle"

ab 14:00 Uhr
 Beginn Kuchenbuffet mit Kaffee ausschütten

15:30 Uhr
 Programmbeginn

18:00 Uhr
 Programmschluss mit Verleihung des "Klatschbasenordens"

Getränkewirtschaft
 SC DROLSHAGEN

Karten bei Volksbank, Sparkasse, Imbissbuden Drolshagen und bei Büroschulh Schumann

Festplatz "Lohmühle" Vierjahreszeiten-Halle

Krombacher
 EINE PERLE DER NATUR

Landwirtschaftlicher Lokalkreis Drolshagen e.V.

Sa. 19.9.2015, Drolshagen, Festplatz "Lohmühle", Vierjahreszeiten-Halle
Ernte- & Tierschau

Landwirtschaftlicher Lokalkreis Drolshagen e.V.

Lokaltierschau
SCHAUVERZEICHNIS

Seit 1853 Lokaltierschau in Drolshagen

Mit freundlicher Unterstützung von DROLSHAGEN MARKETING e.V.

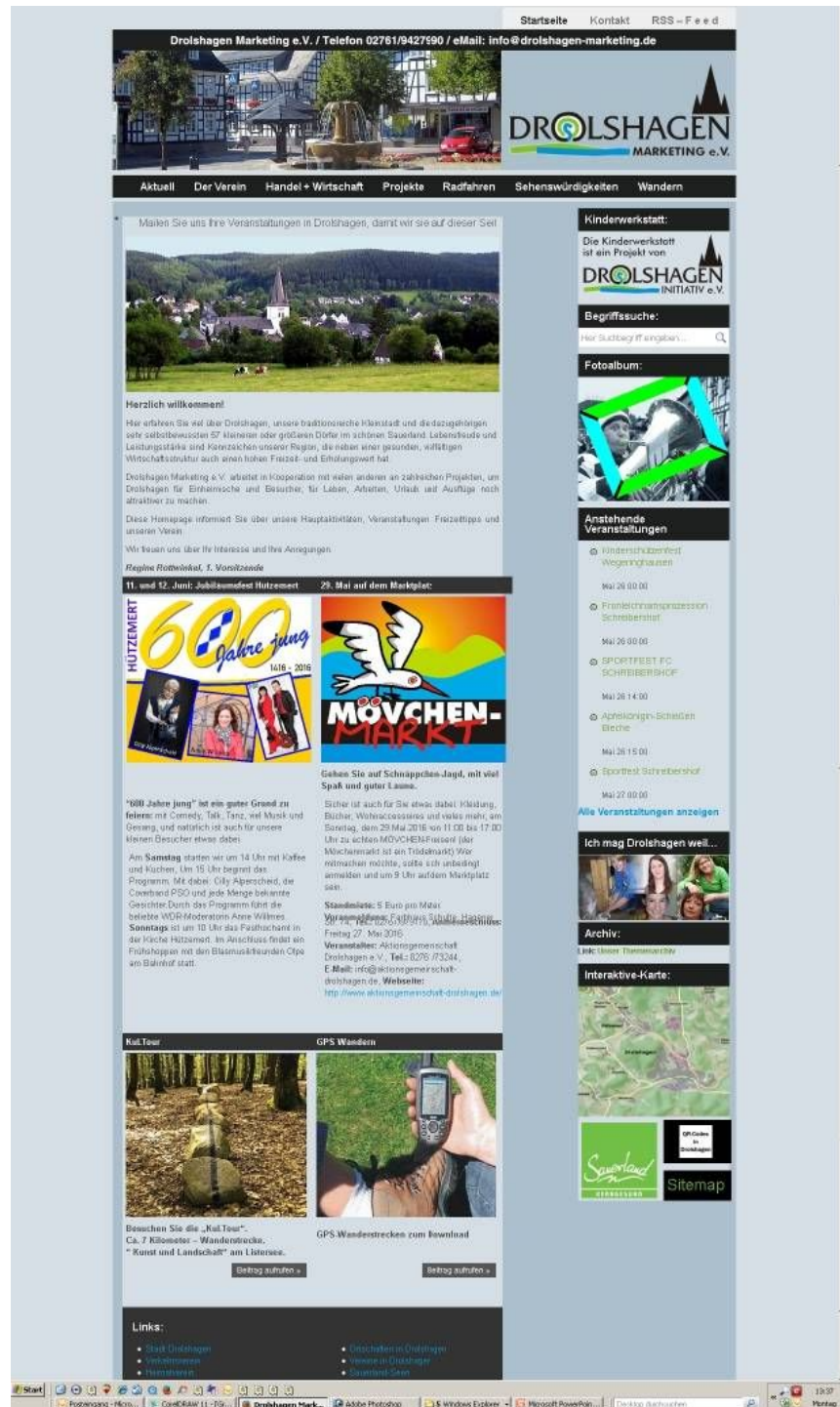
Sa. 19.+ So. 20. Sept.
DROLSHAGEN Ernte- & Tierschau

Landwirtschaftlicher Lokalkreis Drolshagen e.V.

Vier-Jahreszeiten-Halle am Festplatz "Lohmühle"

Di. 22. Sept., 14 Uhr Landfrauenkaffee

Inkl. Flyer und Werbebanner

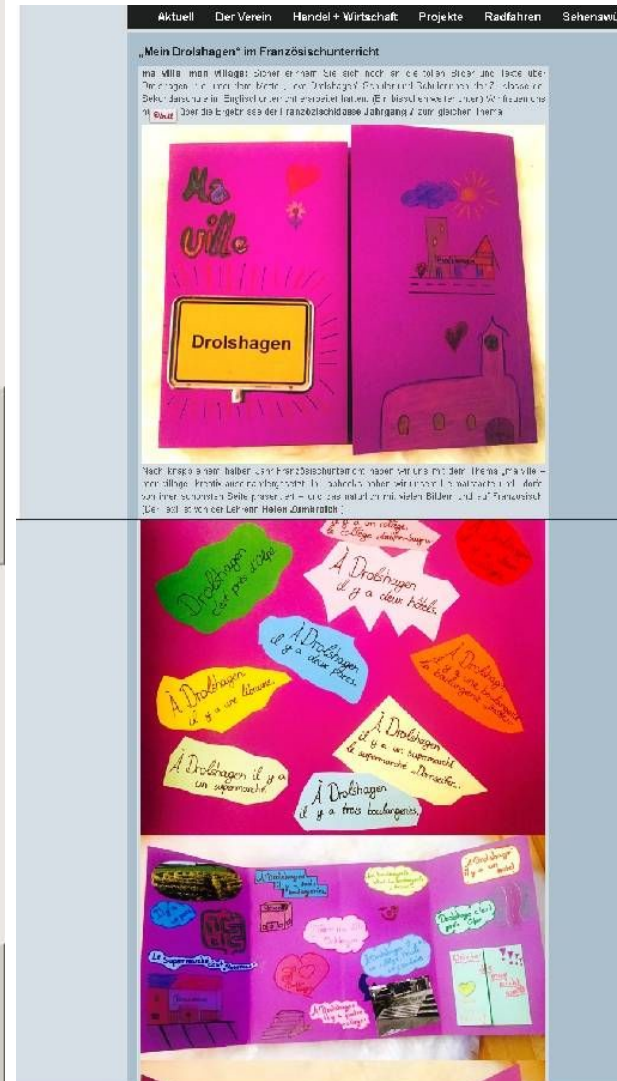


Projektbereich: Marktkommunikation



Unsere
Homepage ist
immer aktuell.

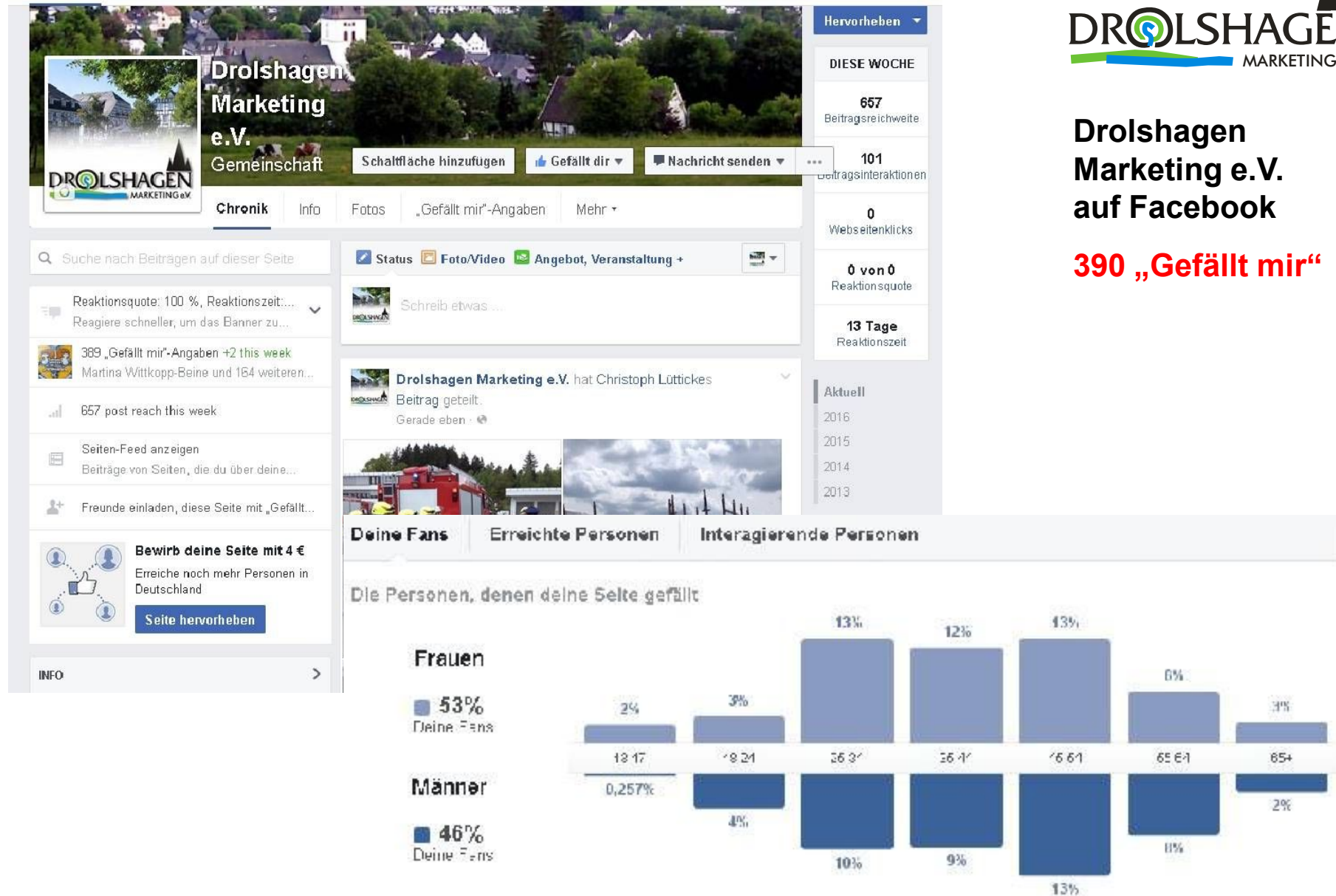
Das Design wird
in diesem Jahr
auf bequeme
Lesbarkeit für
mobile Geräte
umgestellt.





Drolshagen Marketing e.V. auf Facebook

390 „Gefällt mir“



Land	Deine Fans	Stadt	Deine Fans	Sprache	Deine Fans
Deutschland	375	Drolshagen	205	Deutsch	367
Niederlande	3	Olpe	36	Englisch (US)	4
Italien	2	Siegen	12	Ungarisch	3
Mongolei	1	Bergneustadt	9	Holländisch	3
Belgien	1	Attendorn	7	Italienisch	2
Benin	1	Köln	5		
Griechenland	1	Iseringhausen, Nordr...	5		
Frankreich	1	Wenden, Nordrhein-...	5		
Schweden	1	Berlin	5		
Vereinigte Staaten vo...	1	Hützemert, Nordrhein...	4		
Ecuador	1	Schreibershof, Nordr...	3		
Türkei	1	Gummersbach	3		
		Dortmund	3		
		Halbhusten, Nordrhei...	3		
		Meinerzhagen	3		
		Lennestadt	3		

Wer noch weitere Ideen oder Vorschläge betr. Newsletter hat Immer her damit! So kam mir die Idee in jedem Newsletter, oder auch in jedem zweiten, eine Vereinsvorste... Mehr anzeigen



222 erreichte Personen

[Beitrag bewerben](#)

👍 Gefällt mir 💬 Kommentieren ➦ Teilen

👍 Gerd Franke, Durk Durksz und 9 weitere Personen

3 Mal geteilt

DIESE WOCHE

719
Beitragsreichweite

133
Beitragsinteraktionen

0
Webseitenklicks

0 von 0
Reaktionsquote

13 Tage
Reaktionszeit

Aktuell

2016
2015
2014
2013

Eigenwerbung



Präsentation von Drolshagen Marketing in einem Leerstand auf der Hagerer Straße.



Netzwerkarbeit: Eine unverzichtbare Notwendigkeit



Mitarbeit in div. Arbeitskreisen wie z. B. dem „Örtlichen Unterstützerkreis für Behinderte“

Auf gute Partnerschaft mit Wirtschaft und Handel

Wer weiter denkt, kauft näher ein.

Die Aktionsgemeinschaft Drolshagen e.V. ist der Zusammenschluss von Einzelhändlern, Handwerksbetrieben und Dienstleistern.

Alle Mitglieder erhalten gemeinsam für die Aktionsgemeinschaft Drolshagen e.V. einen besonderen Preis.

Öffnungszeiten: Mo. bis Fr. 9.00 - 18.00 Uhr, Sa. von 9.00 - 12.00 Uhr, nachmittags Mo. bis Do. 14.30 - 18.00 Uhr und Mo. bis Fr. 14.30 - 18.00 Uhr.

www.aktionsgemeinschaft-drolshagen.de

Aktionsgemeinschaft DROLSHAGEN e.V.

KLEINE WEGE - GROSSER SERVICE! Kernöffnungszeiten in Drolshagen: 9.00-12.30 Uhr u. 14.30-18.00 Uhr

Die Kamera	Rund ums Auto	Autohaus Giebel	Provincial-Versicherung
Büro- & Nüchtechnik Schürmann	Aral-Tankstelle	Banken, Versicherungen, Finanzen	Jürgen Sack Finanz
Blumen Engel	Radmacher	Gosmann	Pfeifer + Klauke
Raiffeisen	CV-Autoteile	Sparkasse	Volksbank

*** der Mövchenmarkt ist ein Trödelmarkt**

29.05.16 ab 11 Uhr

Gehen Sie auf Schnäppchen-Jagd, mit viel Spaß und guter Laune. Sicher ist auch für Sie etwas dabei: Kleidung, Bücher, Wohnaccessoires und vieles mehr, am Sonntag, dem 29.5.2016 zu echten MÖVCHEN-Preisen!

MÖVCHEN-MARKT Marktplatz Drolshagen

Wer mitmachen möchte, sollte sich anmelden und um 9 Uhr auf dem Marktplatz sein.

Standgebühr: 5 Euro pro Motor.
Vorankündigung: Farbhaus Schulte, Hagener Str. 74, Tel.: 02761/979170.
Anmeldeschluss Freitag 27.5.2016

Aktionsgemeinschaft DROLSHAGEN e.V.
Kleine Wege, großer Service

HOLEN SIE SICH IHRE TÜTE MIT LICHT!

Wir wünschen Ihnen ein frohes Fest

Ab Freitag, 11.12.2015 gibt es bei allen Mitgliedern die Lichttüte mit Drolshagen-Motiv!

Wenn Du für jemanden ein Licht anzündest, wird es auch Deinen Weg erhellen.

Weisheit aus der Mongolei

Aktionsgemeinschaft DROLSHAGEN e.V.

Kleine Wege - großer Service!

Einige Geschäfte haben am Weihnachtmarkt-Sonntag für Sie geöffnet!

Der werbliche Auftritt und die PR-Arbeit der Aktionsgemeinschaft wird maßgeblich von Drolshagen Marketing gestaltet.

Wir haben für jeden ein Plätzchen frei!

Über 600 kostenlose Parkplätze in der Innenstadt. Herzlich willkommen in Drolshagen!

Besuchen Sie uns auch auf unserer Homepage: www.aktionsgemeinschaft-drolshagen.de

Aktionsgemeinschaft DROLSHAGEN e.V.

KLEINE WEGE - GROSSER SERVICE! Kernöffnungszeiten in Drolshagen: 9.00-12.30 Uhr u. 14.30-18.00 Uhr

Die Kamera	Marianne Clemens	Metzgerei Nebeling	Banken, Versicherungen, Finanzen	Autohaus Giebel
Büro- & Nüchtechnik Schürmann	Lebensmittel, Getränke	Getränke Reese	Jürgen Sack Finanz	Wer weiter denkt, kauft näher ein.
Blumen Engel	Getränke Engels	Dornseifer	Pfeifer + Klauke	
Raiffeisen	Metzgerei Stachelscheid	Vosshagen	Volksbank	

Mitarbeit an Regionale-Projekten

10. DROLSHAGEN

Drolshagen hat sich zu einer starken Lage im Oberrheinischen Industriegebiet entwickelt. Seit der Neugründung im Jahre 1477 gehörte der Ort einer Stadtmauer mit vier Phasen für Handwerker "zu den Hüttenwerkstätten".

Taufwerk und Klosterkirche

Auf dem "Drolshagen" Höhenweg steht der Felsstein der Taufe. Mit Gestein aus dem Taufwerk, an dem der Name der Taufe steht, steht der Felsstein der Taufe. Die Taufe steht in Drolshagen, an dem Taufwerk, an dem der Name der Taufe steht.

Der Schlösschen-Lehrpfad Junkenhahn

In Drolshagen-Junkenhahn können Sie auf einem gut ausgebauten Pfad den Schlösschen-Lehrpfad spazieren. Die vielfältigen verschiedenen "Schlösschen" (in Drolshagen: Mundart für Höhle) stehen Zeilen für das damalige hohe Verkehrsaufkommen. Junkenhahn lag auf einer Anhöhe an der Kreuzung von zwei Handelswegen direkt an einem Hauptweg nach Drolshagen. Zur Versorgung der Fuhrleute wurde hier die notwendige Infrastruktur geschaffen. Noch heute stehen die Gebäude einer ehemaligen Gaststätte mit einem Vorplatz und der Schmiede. Um ca. 1900 waren die Schlösschen noch ein viel genutzter Verkehrsweg, bis mit dem Bau befester Straßen (heute die B 64) die alten Handelswege an Bedeutung verloren. Heute passiert die Autobahn A1 in knapp 1000 Meter Entfernung die Schlösschen.

Osa et labora: das "Alte Kloster"

Das ehemalige Zisterzienserkloster (Abb. unten) markiert den Mittelpunkt von Drolshagen. Im Jahr 1235 erhielt das Klosterpaar von Bernhard Zisterzienser die Gründung eines Klosters, das für notwendige Grundbesitz. Die ZisterzienserInnen waren bekanntlich sehr nicht müde und haben sich sehr am Wirtschaften beteiligt. So war das Kloster maßgeblich an der Gründung von Hammerwerken im Raum Drolshagen beteiligt. Im 18. Jh. geriet das Kloster in wirtschaftliche Schwierigkeiten. Weitere Unternehmungen in Eisen- und Bergwerken wiesen sich als Fehlbesetzung. Im Zuge der Säkularisation wurde der mittlerweile klein gewordene Konvent aufgelöst.

Öffnungszeiten:

Der Schlösschen-Lehrpfad ist an jedem Tag geöffnet. Eine Führung kann gebucht werden.

Adresse: Schlösschenlehrpfad, Junkenhahn, 57489 Drolshagen

Kontakt: Drolshagen Marketing e.V. Tel.: +49 27 61 73 0 89

E-Mail: info@drolshagen-marketing.de

Internet: www.drolshagen-marketing.de

Öffnungszeiten:

Der Keller des "Alten Klosters" ist bei Ausstellungen an freigelegt.

Adresse: Drolshagen-Friedhof-Straße 1, 57489 Drolshagen

E-Mail: Drolshagen-Marketing e.V. Tel.: +49 27 61 73 0 89

E-Mail: info@drolshagen-marketing.de

Internet: www.drolshagen-marketing.de

UNSERE TYPEN:

- Stadtkern: Die alte evangelische Kirche St. Clemens
- Die Kirche St. Clemens, der Alte Klosterhof
- Schlösschenlehrpfad als Erlebnisweg
- Schlösschenlehrpfad als Erlebnisweg
- Schlösschenlehrpfad als Erlebnisweg

Beschilderung der Eisenstraße Südwestfalen fortgesetzt

Eichener Mühle und Bahnhof Hützemert Drolshagen. Ausgesuchte Sehenswürdigkeiten entlang der Eisenstraße Südwestfalen sind dank einer Förderung des Ministeriums für Bauen, Wohnen, Stadtentwicklung und Verkehr mit Informationschildern ausgestattet worden. Katrin Stein (Kreuztal) von der Eisenstraßen-Projektleitung überreichte zwei Infotafeln für die Eichener Mühle und den Bahnhof Hützemert an Regine Rottwinkel vom Verein „Drolshagen Marketing“.

Die Eisenstraße Südwestfalen ist ein Netzwerk von 16 Kommunen, das die Sehenswürdigkeiten entlang des Weges touristisch und kulturell in Wert und in Szene setzt. Südwestfalen ist durch eine gemeinsame Wirtschaftsgeschichte gekennzeichnet.

net, die entlang der „Eisenstraße Südwestfalen“ ihre Spuren hinterlassen hat. Die alte Handelsstraße verband das Märkische Sauerland, den Kreis Olpe und das Siegerland schon vor über 500 Jahren sehr eng miteinander. Die Erlebnisroute beginnt am Süde des Siegerlandes im Kreis Altenkirchen und führt über die Stationen in Neunkirchen, Burbach, Wilsdorf, Siegen, Kreuztal, Hilchenbach, Freudenberg und Wenden nach Drolshagen. Hier wurden bereits 2013 der Schlösschenlehrpfad Junkenhahn und das Kloster Drolshagen beschildert. Die touristische Kulturroute führt nach Norden weiter über Kierspe nach Lüdenscheid, Altena, Iserlohn, Ennepetal und Hagen. Mehr Informationen auf: www.eisenstrasse-suedwestfalen.de

Als Projekt des Dachverbandes „WasserEisenLand - Industriekultur in Südwestfalen“, konnten mit der Unterstützung des Landes NRW in den vergangenen vier Jahren rund 60 Schilder für die Eisenstraßen-Erlebnisroute realisiert werden.

v.l.: Regine Rottwinkel, Katrin Stein. Foto: Klaus Rottwinkel

- Wir unterstützen das Projekt „Eisenstraße Südwestfalen“
- Wir unterstützen das Projekt „Wege zum Leben“ in Südwestfalen
- Wir unterstützen das Projekt „Radnetz Südwestfalen“
- Wir unterstützen das Projekt „Naturerlebnis Biggensee-Listersee“
- Wir unterstützen das Projekt „Alter Bahnhof Hützemert“

10. ALTER BAHNHOF HÜTZEMERT

Öffnungszeiten: Im Sommer, Sa. von 14 bis 18 Uhr, So. und an Feiertagen von 12 bis 18 Uhr, im Winter von 10 bis 18 Uhr. Der Bahnhof ist ein sehr schönes Beispiel für die Eisenstraße Südwestfalen. Der Bahnhof wurde 1879 als ein sehr schönes Beispiel für die Eisenstraße Südwestfalen erbaut.

Adresse: Wilsdorf, 57489 Drolshagen

Kontakt: Drolshagen Marketing e.V. Tel.: +49 27 61 73 0 89

E-Mail: info@drolshagen-marketing.de

Internet: www.drolshagen-marketing.de

UNSERE TYPEN:

- Stadtkern: Die alte evangelische Kirche St. Clemens
- Die Kirche St. Clemens, der Alte Klosterhof
- Schlösschenlehrpfad als Erlebnisweg
- Schlösschenlehrpfad als Erlebnisweg
- Schlösschenlehrpfad als Erlebnisweg

10. EICHENER MÜHLE

Öffnungszeiten: Die Mühle ist an Tag der offenen Tür und an Feiertagen von 10 bis 18 Uhr geöffnet. Die Mühle ist ein sehr schönes Beispiel für die Eisenstraße Südwestfalen. Die Mühle wurde 1879 als ein sehr schönes Beispiel für die Eisenstraße Südwestfalen erbaut.

Adresse: Wilsdorf, 57489 Drolshagen

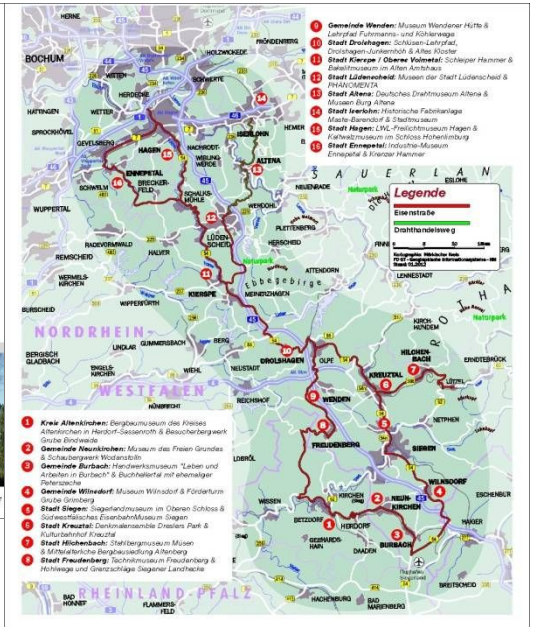

Kontakt: Drolshagen Marketing e.V. Tel.: +49 27 61 73 0 89

E-Mail: info@drolshagen-marketing.de

Internet: www.drolshagen-marketing.de

UNSERE TYPEN:


- Stadtkern: Die alte evangelische Kirche St. Clemens
- Die Kirche St. Clemens, der Alte Klosterhof
- Schlösschenlehrpfad als Erlebnisweg
- Schlösschenlehrpfad als Erlebnisweg
- Schlösschenlehrpfad als Erlebnisweg



Ein Buch über die Eisenstraße mit 8 Seiten Drolshagen



Bigge-Lister Radrिंग



Sauerland-Seen Booklet deutsch und niederländisch



Netzwerkarbeit



gemeinsames
Gastgeberverzeichnis:
Fertigstellung Februar 2015

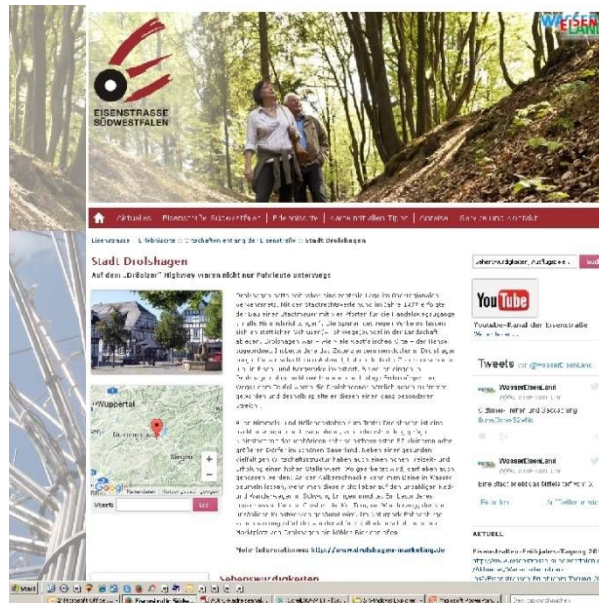
Fertigstellung der **Image-Broschüre**
für das Natur-Erlebnisgebiet Biggesee-Listersee,
Januar 2016
Zweisprachig (Englisch und Niederländisch),
Auflage 5.000 St.



**Lieferung der
Fotos und Texte
für Gastgeber-
verzeichnis und
andere Werbe-
mittel des Zweck-
verbandes in
Zusammenarbeit
mit dem
Bürgerbüro**

Fertigstellung des Tourenflyers mit
Knotenpunktkarte im Juni 2015
(Herstellung Sauerland-Tourismus
e.V. durch Förderung) Beschilderung
erfolgt im Sommer 2015 durch die
Sauerland-Radwelt, Auflage 5.000
Ex., Nachdruck im April 2016

Drolshagen ist präsent...



... auf den Homepages der Eisenstraße Südwestfalen und von WasserEisenLand



... in der offiziellen Wanderbrochure vom Sauerlandtourismus, im ADAC-Wanderführer, mehrfach im BIGGE-BLICK, im Reiseführer des Esterbauer Verlages, im örtlichen Telefonbuch, auf Messen

... in der Broschüre „Sehenswürdigkeiten“ des Zweckverbandes, DIN A5 (NL, DT, ENG.)



Licht

- MEDITATION
- MUSIK & KONZERTE
- PILGERN
- KUNST & KULTUR
- BEWEGUNG & NATUR
- GESPRÄCH & GEBET


SPIRITUELLER SOMMER 2016

Programm vom 01.06. bis 04.09.2016

Regionaleprojekt „Wege zum Leben“ Spiritueller Sommer 2016, Programmheft

Netzwerkarbeit

Spiritueller Sommer IN SÜDWESTFALEN.



ZEICHENKURS DROLSHAGEN

Wandern & zeichnen in der Natur

Start: Siebringhausen 2, Drolshagen

Sich in schöner Natur bewegen und gleichzeitig zeichnen lernen, zwischen Drolshagen- Siebringhausen und Drolshagen-Essinghausen. Entlang dem knapp 5 km langen „Zeichen-KURS“ erhalten die Gäste an sechs Stationen Anleitungen und Tipps für das selbstständige Zeichnen in der Natur. Der Weg ist je nach Witterung jederzeit begehbar. Führungen nach Vereinbarung.

Kontakt: Drolshagen Marketing e.V., Regine Rottwinkel, 02761-9427990, reginr@t-online.de, www.drolshagen-marketing.de (Suchwort: ZeichenKURS).

Einkehrmöglichkeit: Landhotel Halbfas-Alterau und Dachhaus-Café Essinghausen

Übernachtungsmöglichkeit: Landhotel Halbfas-Alterau

Kontakt und weitere Informationen: Pfarrer Michael Schmitt, 02933-2365, Info@st-johannes-sundem.de, www.shop.sgv.de



KULTOUR DROLSHAGEN

Drolshagen-Kalberschnacke, 7 km

Start: Kalberschnacke am Listersee

LandArt-Rundwanderweg mit Natur- und Kunstwerken. Führungen nach Vereinbarung. Infotafel und Flyer mit weiteren Informationen am Startplatz. Infos auch im Internet unter www.drolshagen-marketing.de (Suchwort: Kultour)

Kontakt: Drolshagen Marketing e.V., Regine Rottwinkel, 02761-9427990, reginr@t-online.de



Start: Dorfmitte nahe der Kirche

Der Weg mit 8 Stationen zum Sonnengesang des Heiligen Franziskus verbindet die Orte Kückelheim, Niedermarpe und Dornecke.

Kontakt: Pfarrer Klaus Danne 02973 3117, danne@pv-esslohe.de, www.wich-geh-wandern.de/franziskusweg-esslohe

PILGERN AUF DER HISTORISCHEN HEIDENSTRASSE

Korbach bis Schmallenberg-Winkhausen, ca. 48,5 km

Schmallenberg-Winkhausen bis Attendorn, ca. 42,7 km

Attendorn bis Marienheide, ca. 33 km

Marienheide bis Köln ca. 58 km

Start: von jedem Ort entlang der Strecke



Von Schmallenberg-Winkhausen bis Marienheide ist der Weg mit der Jakobsmuschel wandersicher gezeichnet, die Zeichnung der Strecke von Marienheide bis Köln folgt im Sommer 2015.

Beschreibungen: Korbach-Winkhausen, Ulrich Lange, „Handels-, Heer- und Pilgerweg“ über Tourist-Information Medebach, 02982-92 18 610; Winkhausen-Attendorn: Schmoranzler/Schoele, „Wandern und Pilgern auf der Heidenstraße“ Bd. 1, ISBN 3-89710-296-X, Attendorn-Marienheide: Schmoranzler/Knau u.a., „Wandern und Pilgern auf der Heidenstraße“, Bd. 2, ISBN 978-3-89710-371-9 über Schmoranzler (s.u.); Marienheide-Köln: Schmoranzler/Knau u.a., „Wandern und Pilgern auf der Heidenstraße“, Bd. 3, über Schmoranzler (s.u.)

Kontakt: Annemarie und Herbert Schmoranzler, herbert.schmoranzler@online.de, 02904 710667, www.jakobuswege-sauerland.de



Südwestfalen

ALLES ECHT!



Netzwerkarbeit



**Mitarbeit an Förderprojekten: Zuerst Regionale 2013 und jetzt
auch in der LAG der Leader-Region „BiggeLand – Echt. Zukunft!“**



Wasserad

Für die Bearbeitung von Forsternmehl ist später die Gründung eines Trügervereins a.V.

Die Voraussetzung
Auch dazu werden Unterstützer gebeten, sich als engagierte Mitglieder einzubringen.

Ein Informationsabend für Entscheidung, Neugierige, noch Unsichere findet im Herbst 2015 statt. Termin und Ort werden noch bekannt gegeben.

Der Kontakt: Dr. Ing. Ralf Heinen
Tel.: 02761/835581
Email: r.heinen@gmx.de

Die Adresse
Eichener Mühle, Eichenermühle 1,
57489 Drolshagen-Eichenermühle




Die Eichener Mühle um 1930

Besuchen Sie die Eichener Mühle am 13. 09. 2015, am "Tag des offenen Denkmals" von 11 bis 17 Uhr. Für das leibliche Wohl ist gesorgt.

Die Lage
Die Eichener Mühle liegt direkt am Bergischen Panorama-Radweg zwischen Rheinland und Sauerland, der über die ehemalige Eisenbahntrasse verläuft. Sie ist gut 300m entfernt von der B 55, B 54, und es braucht nur ca. 1 km von der Abfahrt Olpe der A 45 Richtung Drolshagen / Bergneustadt.

Mit freundlicher Unterstützung von **DROLSHAGEN** MARKETING e.V.

Am 13. September ist der "Tag des offenen Denkmals".



DIE EICHENER MÜHLE

Besuchen Sie die Eichener Mühle und werfen Sie einen Blick in Arbeit und Technik der Vergangenheit. Die Mühle ist von 11 bis 17 Uhr für Sie geöffnet.

Die Eichener Mühle ist eine Sehenswürdigkeit des Drolshagener Landes und ist eng mit der Geschichte unserer Stadt verbunden. Gebäude und Technik stehen seit vielen Jahren unter Denkmalschutz.



Mahlgang

Die Technik steht seit Jahrhunderten still. Noch ist es nicht zu spät, dies zu ändern.

Die Eichener Mühle wurde erstmals 1512 als Bannmühle des ehemaligen Zisterzienser-Klosters Drolshagen erwähnt. Die Mühle gilt als eine der frühesten Erwerbsbetriebe der Kreuze-Olpe.

- Die Besonderheiten der ehemals mit 2 Wasserrädern betriebenen "Mühle" sind:
- Der Mahlensteck wird durch 2 Zylinder gepresst, durch die Rose und durch die Bruchpe - eine eher seltene Wasseranordnung aus mehreren Quellgebieten.
 - Die Mahlmühle wurde 1840 durch ein Sägewerk ergänzt.
 - 1920 wurde der Mahlbetrieb durch eine Brotbackstube erweitert.
 - Später kam eine sog. Knochenstompe hinzu, mit der die Tierknochen Drogenmittel für die Landwirtschaft hergestellt wurden. Von dieser Stompe sind nur noch einzelne Teile vorhanden.



Größersäge

Die Mühle war noch bis 1954 in Betrieb. Seitdem befindet sich die Technik der Eichener Mühle unverändert, unbewegt, fast vergessen im Stillstand. Gebäude und Technik stehen unter Denkmalschutz. Das sog. "wetter" Wasserrad ist erhalten.

Die Idee
Erhalten gelassen sind die Mühlegewässer, ein Mahlgang, eine mächtige Größersäge, eine Stompe, und eine Feinsäge, die durch ein überschlagiges Wasserrad über Transmissionen betrieben wurden. Diese einsackvollen, alten Techniken sollen vor dem Vergessen bewahrt, zugänglich und - soweit möglich - wieder erlebbar gemacht werden. Die Technik der Eichener Mühle soll vor einem totalen Verlust bewahrt werden.

Das Ziel
Das Ziel ist es, die Technik, insbesondere die mächtige Größersäge in Arbeit zu setzen, zu hören, zu fühlen, über den Sägetrieb in der Luft zu schmecken - und über das Erleben in nachhaltiger Erinnerung zu halten.



Zahnrad

Wir hoffen, auch ortsnah Menschen für eine tolle künftige Mitarbeit zum Erhalt, zum Betrieb der Technik der Eichener Mühle gewinnen zu können.

Der Weg
Die Initiatoren suchen nach einer Vorplanung nun mit diesem Schritt in die Öffentlichkeit die Unterstützung für die Restaurierung, für den späteren Betrieb der Technik und der Mühlen-Gewässer.

Stadt und Kreis haben ihre Unterstützung zugesichert, ebenso Vereine und engagierte Personen, die im Besitz von historischen Mühlen und Sägewerken sind, eben Erfahrungsträger historischer Techniken.

Die Entscheidung der NRW-Landesregierung, unsere Region als LEADER-Region anzuerkennen, hat die Chance erhöht, die entscheidenden Fördermittel für dieses Projekt zu erhalten.



Netzwerkarbeit

DROLSHAGEN
MARKETING e.V.

So. 13.9.15: Tag des offenen Denkmals



11 bis 17 Uhr



Die Eichener Mühle um 1930



Mahlgang

Besuchen Sie die Eichener Mühle und werfen Sie einen Blick in Arbeit und Technik der Vergangenheit.

Für das leibliche Wohl ist gesorgt.



Wasserad



Größersäge

Die Eichener Mühle ist eine Sehenswürdigkeit des Drolshagener Landes und ist eng mit der Geschichte unserer Stadt verbunden. Gebäude und Technik stehen seit vielen Jahren unter Denkmalschutz.

Mit freundlicher Unterstützung
DROLSHAGEN
MARKETING e.V.

Weiterbildung auf Seminaren und Strategie- werkstätten

Mitarbeit an der
Tourismus-
strategie des
Kreises Olpe





Eiersuche mit GPS war in diesem Jahr nichts für „Weicheier“

Es war eine Überraschung für Familie Meinerzhagen aus Drolshagen. Eigentlich hatten sie trotz Regen, Sturm und Hagel nur einen Riesenspaß beim Ostereiersuchen mit GPS, aber dann stellte sich heraus, dass sie auch noch einen Gutschein über 50 Euro von „Op'm Stupper“ in Stupperhof gewonnen hatten, wo in diesem Jahr Start und Ziel der Ostergaudi war. Jede Gruppe, die die letzten Koordinaten erreichte, und das waren natürlich alle, nahm an der Verlosung teil. Und die Meinerzhagens hatten Glück. Zum allerersten Mal waren Sie bei der GPS-Ostereiersuche dabei. Nun haben

sie diese Aktion natürlich schon für das nächste Jahr fest im Osterkalender eingeplant. Neun Gruppen mit ca. 38 Personen hatten sich zu dieser Eiersuche angemeldet, die in diesem Jahr schon das elfte mal von Drolshagen Marketing e.V. veranstaltet wurde.

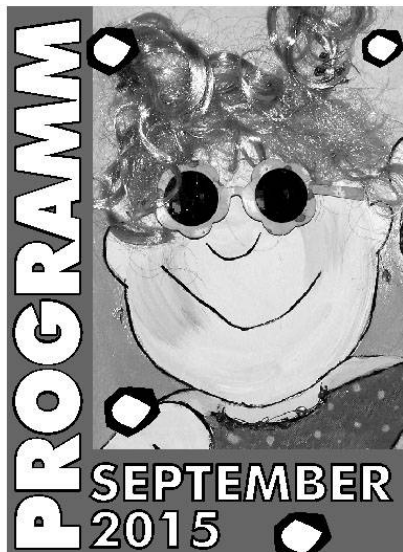
Unser Bild zeigt Simon, Michaela und Jonas Meinerzhagen, Regine Rottwinkel von Drolshagen Marketing e.V. und Jörg Höfer, Einrichtungsleiter Josefshaus Stupperhof, der den Gutschein überreicht. Nicht mit auf dem Foto ist Papa Michael Meinerzhagen, der aber auch bei der Ostereiersuche dabei war.



Pressearbeit:



Das A und O der Marktkommunikation

Jede Menge Programm in der Kinderwerkstatt



Kunst für die Kinderwerkstatt

Die Künstlerinnen der KuLTour verkaufen ihre Werke auf der Heider Kunsttour zugunsten der Kinderwerkstatt



Attraktivierung durch Gestaltung von Verteilerkästen in Drolshagen und allen Ortschaften



Abgeschlossene Projekte

Projekte „Fahrrad“

- „Landschaft die ins Ohr geht“ mit Naturpark Ebbegebirge
- Ausschilderung in Kooperation mit Zweckverband
- Ausschilderung nach Knotenpunktsystem (inkl. Abber-Bigge-Runde) in Kooperation mit Radwelt Sauerland
- Flyer Agger-Bigge Runde in Kooperation mit Radwelt Sauerland
- Neuauflagen von „Dräulzer 4“

Attraktivierung

- Öffentlicher Bücherschrank
- Flyer Leader-Projekt „Eichener Mühle“

Projekte „Wandern“

- Ausschilderung der Wanderwege
- Möblierung der Wanderwege (kann natürlich noch erweitert werden)
- Neuauflage der Wanderkarte Raum Biggensee zusammen mit Olpe, Attendorn, Wenden und Meinerzhagen
- Neuauflagen von „Dräulzer Wandervogel“ und „KuLTour-Flyer“
- Rettungssystem an Wanderwegen (Sauerland-Tourismus + SGV)
- Konzept und Realisation „zeichenKURS“ inkl. Flyer
- Installation Sportgeräte am Schmierhagen inkl. Schild
- Schild Hünkesohl
- Neuauflagen von „Überblicke Drolshagen“ und Schlüsenflyer

Veranstaltungsmanagement

- Generationenfest mit Aktionsgemeinschaft
- Thekenlesung mit Buchstube
- Weihnachtsmarkt 2015
- Brückenpicknick mit Zweckverband
- Musikalische Zeitreise mit Kulturverein, Aktionsgemeinschaft und Verkehrsverein
- Unterstützung des Einweihungsfestes „Bahnhof Hützemert“ und des Bahnhofsfestes 2015 mit Tour Natur 2015
- Ausstellung „50 Jahre Biggensee“ im St.-Gerhardus-Haus

Geplante Aktivitäten:

Projekte „Generationen“

- weitere Zusammenarbeit mit KOT und aufsuchender Jugendarbeit
- Ausbau der „Kinderwerkstatt“ Drolshagen
- weitere Zusammenarbeit mit den entsprechenden Stellen in der Verwaltung
- weitere Zusammenarbeit mit dem St. Gerhardushaus und mit MGH

Pflege von....

- Schlüsenlehrpfad
- Labyrinth (Kooperation mit Heimatverein)
- LandArt-Weg (KuLTour)
- zeichenKURS
- Wanderwege-Ausschilderung
- Jägerfichte

Veranstaltungsmanagement

- Weihnachtsmarkt 2016
- Workshops und Aktionen an der KuLTour
- Kooperationen mit Aktionsgemeinschaft, Kulturverein u.a.
- Stand auf Erntefest (bei Interesse)
- Unterstützung der TourNatur 2016
- Unterstützung des Zweckverbandes betr. Brückenpicknick 2016
- Eröffnung „Agger-Bigge“ Runde

Projekt „Neubürger“

- Aktivierung des Potentials von Neubürgern für Drolshagener Vereine und Drolshagener Belange (bei Interesse)

Geplante Aktivitäten:

Projekt „GPS“

- Ostereiersuche mit GPS 2017
- Öffentlichkeitsarbeit für Wandern mit GPS

Projekte „Wandern“

- Aktionen und Pressearbeit rund um unsere Wanderwege (Partner: SGV u.s.w.)
- Aufrechterhaltung der Beschilderung
- LandArt-Projekte
- Neuauflagen von Dräulzer Wandervogel und Labyrinth-Flyer

Weitere Akquirierung von Förder- mitteln

Projekte „Fahrrad“

- Agger-Bigge-Runde "Lückenschluss" Rheinland / Sauerland (Optimierung)
- Unterstützung des Projektes „Bahnhof Hützemert“

Presse- und PR-Arbeit

- weitere Presse- und PR-Arbeit für eigene Projekte
- Plakate und PR für Mitglieder
- Messeauftritte in Deutschland und in den Niederlanden in Kooperation mit „Sauerland Seen“ und dem Tourismusverband
- Unterstützung der touristischen Betriebe bei Pauschalentwicklung u.s.w.
- regelmäßige Pflege der eigenen Homepage und der Marketingseite auf Facebook
- Umstellung der Marketing-Homepage auf mobile Lesbarkeit

Geplante Aktivitäten:

Netzwerkarbeit

- Ausbau der Kooperationen mit Drolshagener Vereinen, Organisationen und Unternehmen
- Mitarbeit bei Projekt „Naturerlebnis Bigge-Listersee“ (Unterstützung des Zweckverbandes zur Profilierung der Seen)
- Mitglied in der Seen-Kooperation Sauerland
- Vernetzung mit Sauerland-Tourismus
- Mitglied in der Sauerland Radwelt
- Mitglied bei der “Eisenstraße Südwestfalen”
- Unterstützung von Projekt „Alter Bahnhof“
- Mitarbeit am Tourismuskonzept Kreis Olpe
- Mitarbeit und Mitgliedschaft bei LEADER
- Mitarbeit in div. Arbeitskreisen wie z. B. dem „Örtlichen Unterstützerkreis für Behinderte“ in Drolshagen

Projekt „Stadtentwicklung“ und Attraktivierung

- Runder Tisch betr. Leerstände
- weitere Zusammenarbeit mit Aktionsgemeinschaft (Thema: Kundenbindung)
- Zusammenarbeit mit dem ADU
- weitere Zusammenarbeit mit Heimatverein, SGV, KoT und Dorfverein Hützemert
- Attraktivierung (Bemalung) der Verteilerkästen Lister-Lenne / Telekom in Drolshagen Stadt und Land

**VIELEN DANK FÜR IHRE
AUFMERKSAMKEIT**



ZUSAMMEN BEWEGEN